Data presentazione: 05/05/1994 - Data: 23/09/2013 - n. BO0167161 - Richiedente TRIBUNALE BO

MODULARIO
F. rig. rend. 467

79

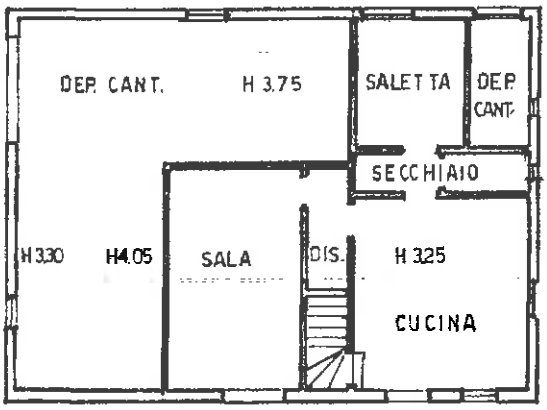
MINISTERO DELLE FINANZE

DIREZIONE GENERALE DEL CATASTO E DEI SS.TT.EE.

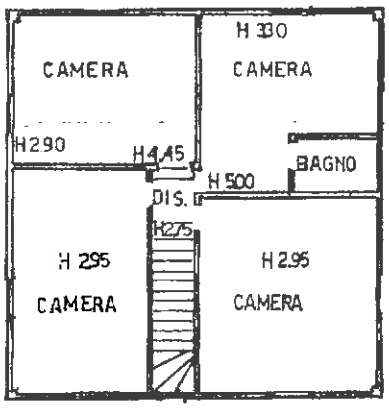
CATASTO EDILIZIO URBANO (RDL 13-4-1939, n. 652)

LIRE 500

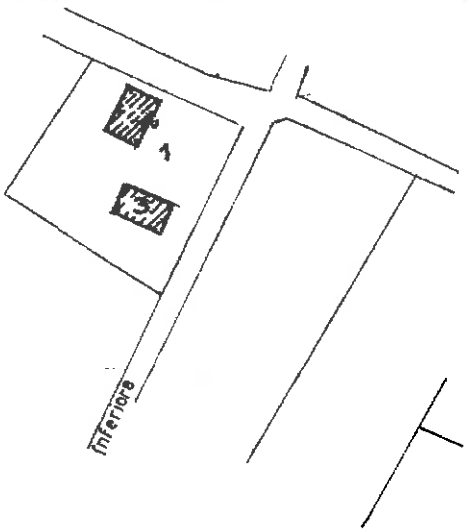
Planimetria di u.i.u. in Comune di BUDRIO via GHIARADINO civ. 109



PIANO TERRA



PIANO PRIMO



San Biagio

f. 88

Prot. 6 3 B.N.C. 354

ORIENTAMENTO



SCALA DI 1:200

Catasto dei Fabbricati - Situazione al 23/09/2013 - Comune di BUDRIO(B249) - < Foglio: 88 Particella: 1 - Subalterno 2 >
VIA GHIARADINO n. 109 piano: T-1;

Dichiarazione di N.C. ☒
Denuncia di variazione ☐
Ultima Planimetria in atti

Identificativi catastali
Sez. - Foglio 88 Particella 506 Sub. 2

Compilata dal ING. RAIMONDI
(Titolo, cognome, nome)
GIAMPIERO

Iscritto all'albo degli Ingegneri della provincia di Bologna

Dr. Ing. GIAMPIERO RAIMONDI
Via Serlio Piano Serlio 8 BOLOGNA
Albo Ingegneri Provincia di Bologna
n. 3026

data ... Firma ...

RISERVATO ALL'UFFICIO

Data presentazione: 05/05/1994 - Data: 23/09/2013 - n. BO0167161 - Richiedente TRIBUNALE BO
Tot. schede: 1 - Formato di acq.: A4(208x297) - Patt. di scala: 1:1



Ufficio Provinciale di Bologna - Territorio Servizi Catastali - Direttore SANFELICE STEFANO

Visura telematica(3.60 euro)

4 Particelle: 1.3.352.354

Comune: BUDRIO
Foglio: 88

Scala originale: 1:2000
Dimensione cornice: 534.000 x 378.000 metri

26-Lug-2013 13:06
Prot. n. T135041/2013