

3113  
MODULARIO  
F. fog. rend. 497



MINISTERO DELLE FINANZE  
DIREZIONE GENERALE DEL CATASTO E DEI SERVIZI TECNICI ERARIALI

MOD. B (Nuovo Catasto Edilizio Urbano)

Lire  
200

148

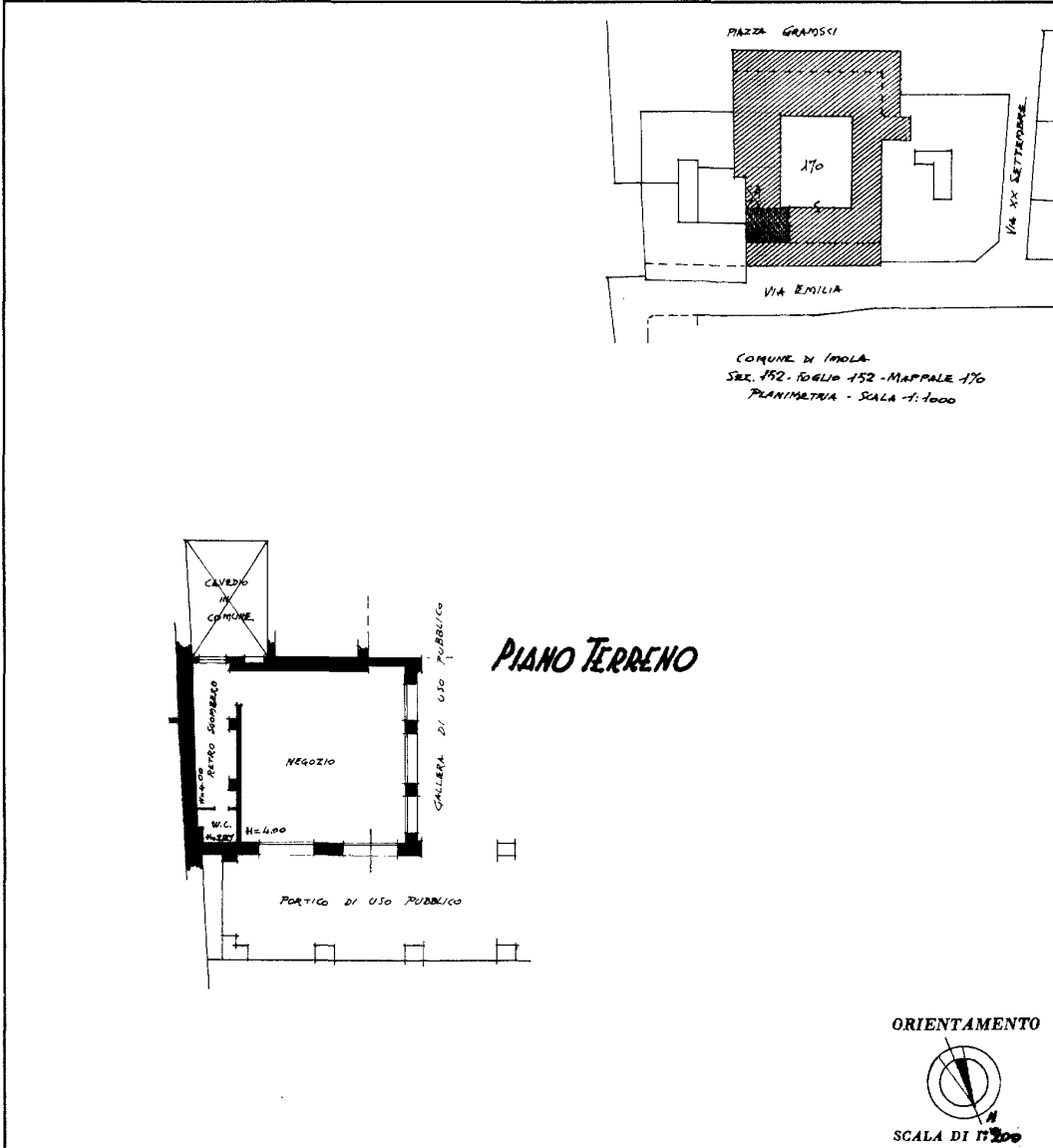
**NUOVO CATASTO EDILIZIO URBANO**

(R. DECRETO-LEGGE 13 APRILE 1939, N. 652)

Planimetria dell'immobile situato nel Comune di **IMOLA** Via **EMILIA N° 149**

Ditta **S.R.L. - SOCIETA' IMMOBILIARE IMOLESE**

Allegata alla dichiarazione presentata all'Ufficio Tecnico Erariale di **BOLOGNA**



COMUNE DI IMOLA  
SEC. 152 - FOGLIO 152 - MAPPALE 170  
PLANIMETRIA - SCALA 1:1000

**PIANO TERRENO**

ORIENTAMENTO  
SCALA DI 1:200

SPAZIO RISERVATO PER LE ANNOTAZIONI D'UFFICIO

DATA **20 GEN 1988**

| F. NCT | F. NCEU | MAPP. | SUB. |
|--------|---------|-------|------|
| 152    | 152     | 170   | 9    |

**C11**

| VARIAZIONI INTERNE |         |       |      |
|--------------------|---------|-------|------|
| F. NCT             | F. NCEU | MAPP. | SUB. |
| 152                | 152     | 170   | 9    |

Compilata dal **GEOMETRA**  
**NEVIO VISANI**  
(Titolo, nome e cognome del tecnico)

Iscritto all'Albo dei **GEOMETRI**  
della Provincia di **BOLOGNA**

DATA **25 GENNAIO 1988**

Firma: **Visani**

Catasto dei Fabbricati - Situazione al 28/06/2018 - Comune di IMOLA (E289) - < Foglio: 152 - Particella: 170 - Subalterno: 9 >  
VIA EMILIA n. 149 piano: T;

Ultima planimetria in atti

MODULARIO  
F. rig. rend. 487



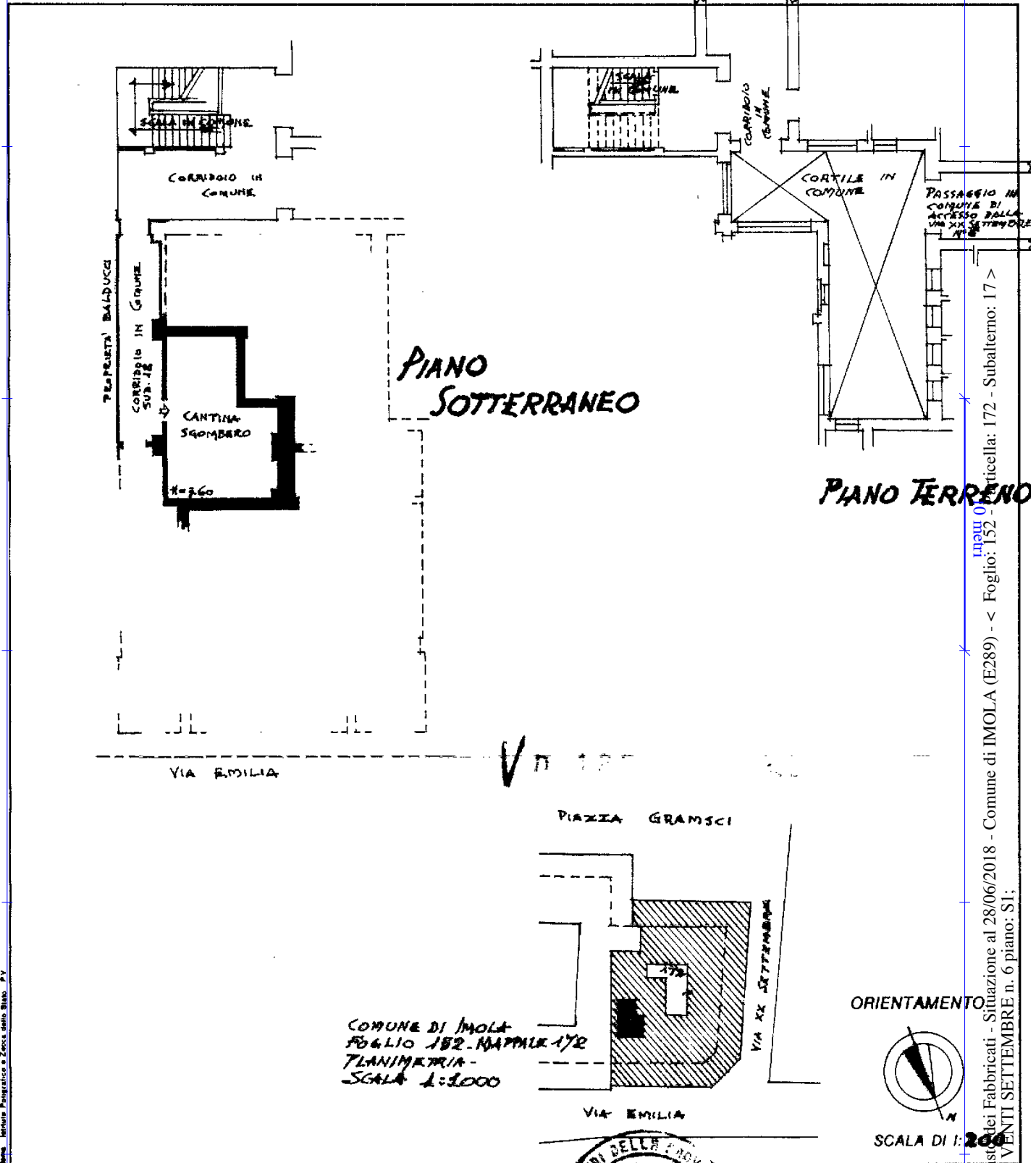
MINISTERO DELLE FINANZE  
DIREZIONE GENERALE DEL CATASTO E DEI SS TT EE  
**CATASTO EDILIZIO URBANO** (RDL 13-4-1939, n. 652)

MOD. 01 (GEU)

LIRE  
**350**

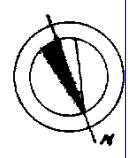
**175**

Planimetria di u.i.u. in Comune di **IMOLA** via **XX SETTEMBRE** civ. **6**



COMUNE DI IMOLA  
FOGLIO 152 - MAPPALE 172  
PLANIMETRIA -  
SCALA 1:3000

ORIENTAMENTO




SCALA DI 1:200

Nome: Istituto Poligrafico e Zecca dello Stato, P.V.

Catasto dei Fabbricati - Situazione al 28/06/2018 - Comune di IMOLA (E289) - < Foglio: 152 - Matricella: 172 - Subalterno: 17 >  
VIA VENTIT SETTEMBRE n. 6 piano: S1;

Dichiarazione d. N.C.   
Ultima planimetria in atti   
Data presentazione: 19/01/1994 - Data: 28/06/2018  
Totale scala: 152 sub 17 c/2

Compilata dal **GEOMETRA VISANI NEVO**  
TITOLO, COGNOME E NOME  
Firma: *Visani Nevo*  
data: 19/01/1994



RISERVATO ALL'UFFICIO  
SOSTITUISCE  
**152 172 13**