



MINISTERO DELLE FINANZE
DIREZIONE GENERALE DEL CATASTO E DEI SERVIZI TECNICI ERARIALI

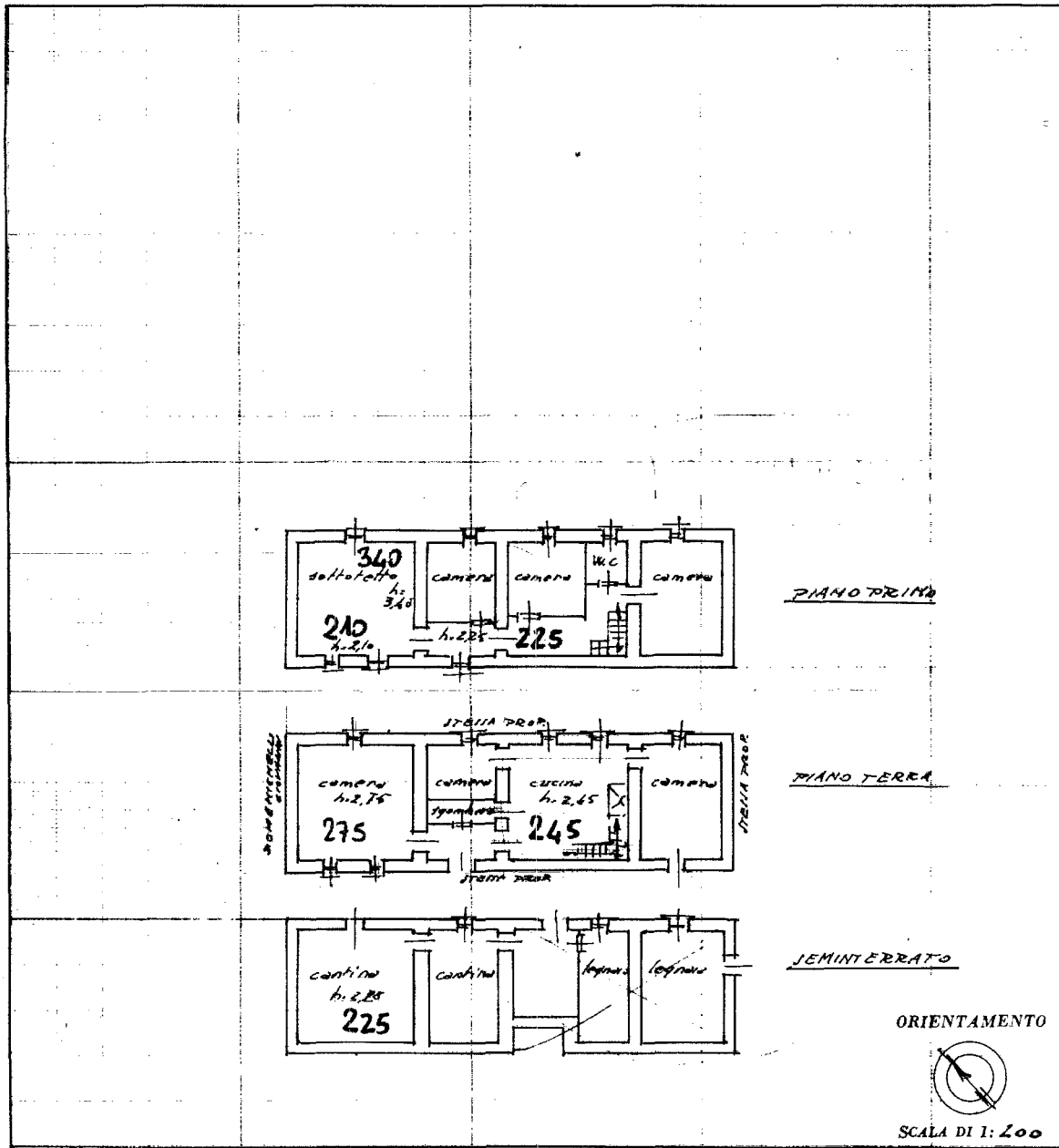
7A NUOVO CATASTO EDILIZIO URBANO

(R. DECRETO-LEGGE 13 APRILE 1939-XVII, N. 652)

Planimetria dell'immobile situato nel Comune di Monghidoro Via Piozzano

Ditta Casoli Francesco fu Amato & Gian Chiara fu Ermeneqiblo & consigi

Allegata alla dichiarazione presentata all'Ufficio ^(*) Tecnico Erariale di Bologna
(*) Tecnico Erariale o del Comune



SPAZIO RISERVATO PER LE ANNOTAZIONI D'UFFICIO

DATA 31-12-51

PROT. N° 823

Compilata da: Ing. Gian Piero Tieni
(Titolo, nome e cognome del tecnico)

Iscritto all'Albo de gli Ingegneri
della Provincia di Bologna

DATA 4/11/51

Firma: [Signature]

Catasto dei Fabbricati - Situazione al 05/08/2019 - Comune di MONGHIDORO (F363) - Foglio: 12 - Particella: 69 - Subalterno: 0 >
VIA GRAGNANO n. 35 piano: S1-T-1;

Ultima planimetria in atti

**Agenzia del Territorio
CATASTO FABBRICATI
Ufficio Provinciale di
Bologna**

Dichiarazione protocollo n. BO0173119 del 01/07/2009

Planimetria di u.i.u. in Comune di Monghidoro

Via Gragnano

civ.

Identificativi Catastali:

Sezione:
Foglio: 12
Particella: 79
Subalterno:

Compilata da:
Beltrandi Andrea

Iscritto all'albo:
Geometri

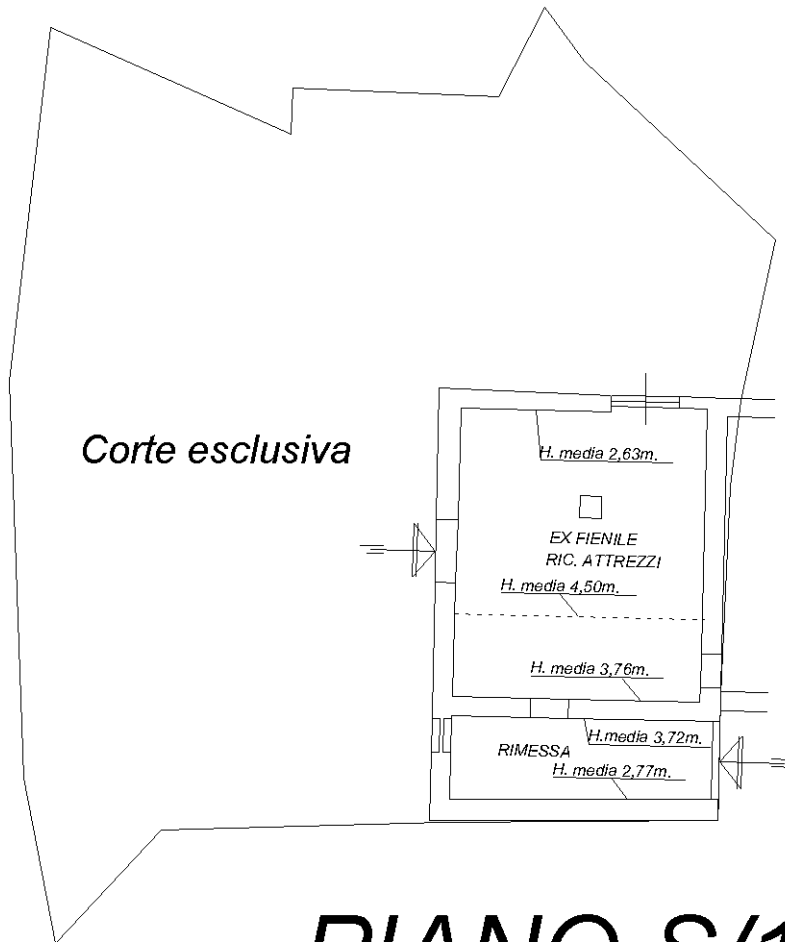
Prov. Bologna

N. 3054

Scheda n. 1

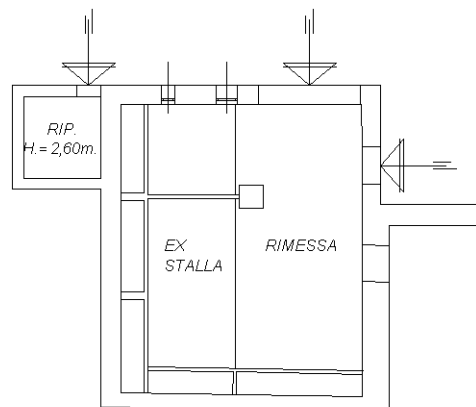
Scala 1:200

PIANO TERRA

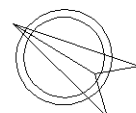


PIANO S/1

H. media = 2,30 m.



Nord



Ultima planimetria in atti





N=4900900

E=1688000

5-Ago-2019 12:38:52
Prot. n. T112656/2019

Scala originale: 1:2000
Dimensione cornice: 534.000 x 378.000 metri

Comune: MONGHI DORO
Foglio: 12

1 Particella: 69