

MODULARIO
a r.f. n. 497



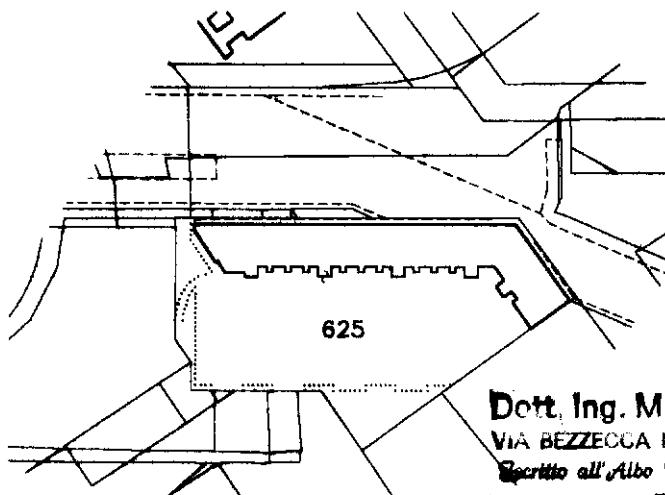
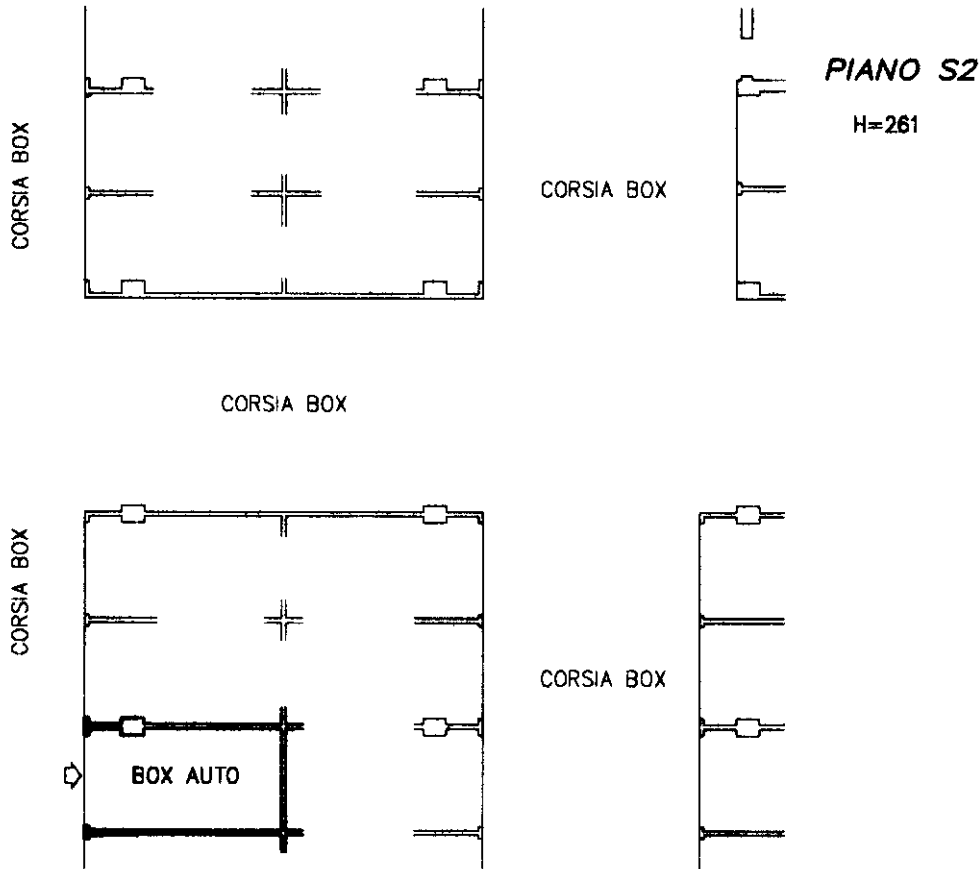
MINISTERO DELLE FINANZE
DIPARTIMENTO DEL TERRITORIO

CATASTO EDILIZIO URBANO (RDL 13-4-1939, n. 652)

MOD. **BN** (CEU)

LIRE
200


Planimetria di u.i.u. in Comune di Bologna via Athos Bellettini civ. 12



estratto di mappa
scala 1:2000
fgl. 120 num. 625

Dott. Ing. MAURO ALVONI
VIA BEZZECA N. 2 - BOLOGNA
iscritto all'Albo Ingegneri di Bologna
n. 2657

ORIENTAMENTO



SCALA DI I: **2000**

Dichiarazione di N.C.
Denuncia di variazione

Compilata dal
(Titolo, cognome e nome)
Ing. Alvoni Mauro

RISERVATO ALL'UFFICIO

Ultima planimetria in atti

Identificativi catastali

Iscritto all'albo de **gli Ingegneri**
della provincia di **Bologna** **2657**

Data presentazione:13/12/2000 - Data: 27/03/2019 - n. T139287 - Richiedente: GVNDVD74T09A944G
Totale schede: 1 Formato di acquisizione: A4(210x297) - Formato stampa richiesto: A4(210x297)

data **28.11.2000** Firma *Alvoni Mauro*

Catasto dei Fabbricati - Situazione al 27/03/2019 - Comune di BOLOGNA (A944) - < Foglio: 120 - Particella: 625 - Subalterno: 226 >
VIA ATHOS BELLETTINI n. 12 piano: S2;