

**Agenzia del Territorio
CATASTO FABBRICATI
Ufficio Provinciale di
Bologna**

Dichiarazione protocollo n. BO0008241 del 14/01/2008

Planimetria di u.i.u. in Comune di Bologna

Via Alfredo Calzolari

civ. 12

Identificativi Catastali:

Sezione:

Foglio: 79

Particella: 602

Subalterno: 23

Compilata da:

Arminio Gaetano Fabio

Iscritto all'albo:

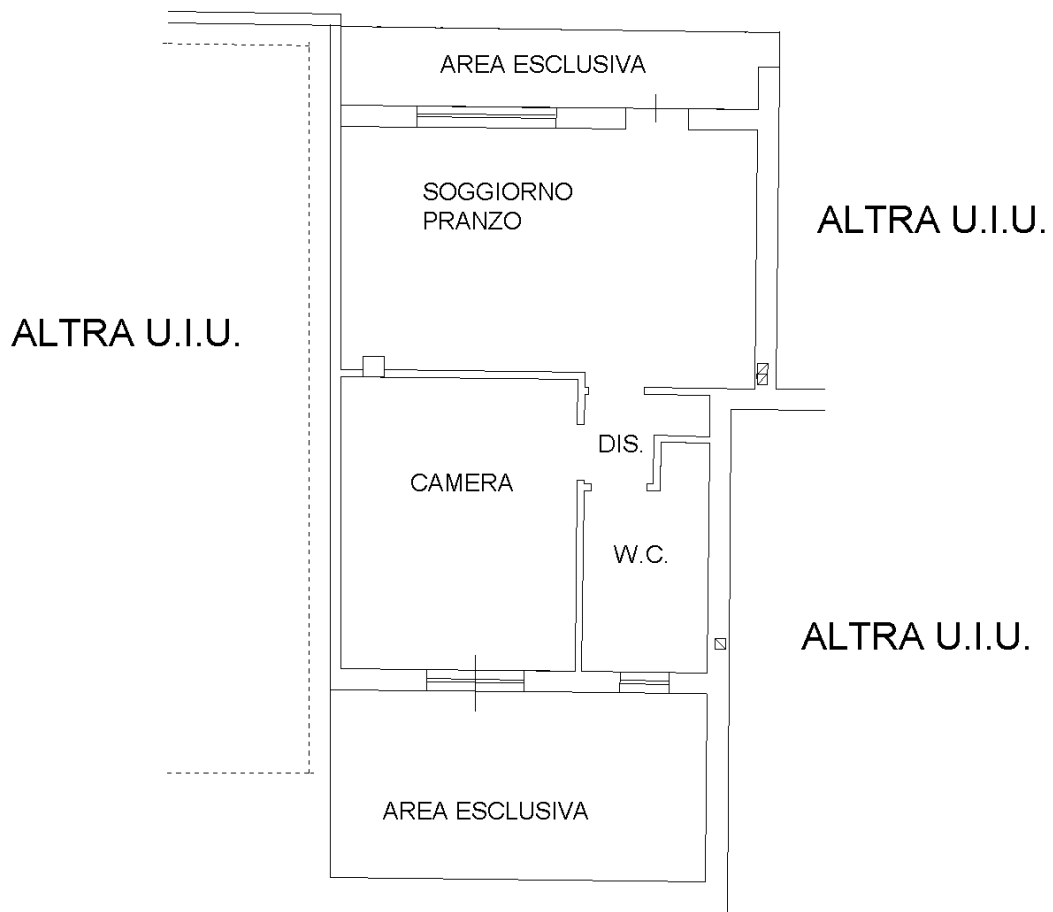
Geometri

Prov. Avellino

N. 3100

Scheda n. 1

Scala 1:100



PIANTA PIANO TERRA

h. 2.70

Ultima planimetria in atti

Data: 14/04/2018 - n. T42846 - Richiedente: CHVMRA75C17A944R

Totale schede: 1 - Formato di acquisizione: A4(210x297) - Formato stampa richiesto: A4(210x297)

**Agenzia del Territorio
CATASTO FABBRICATI
Ufficio Provinciale di
Bologna**

Dichiarazione protocollo n. BO0067715 del 15/04/2005

Planimetria di u.i.u. in Comune di Bologna

Via Calzolari

civ. 12

Identificativi Catastali:

Sezione:

Foglio: 79

Particella: 602

Subalterno: 21

Compilata da:

Brighetti Stefano

Iscritto all'albo:

Geometri

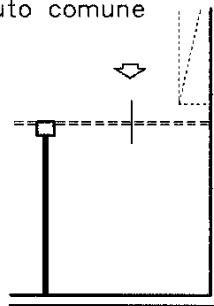
Prov. Bologna

N. 2717

Scheda n. 1

Scala 1:200

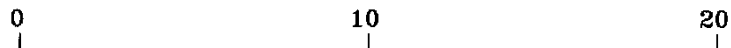
corsello auto comune



autorimessa
mq 23

PIANO S1

H 240



Ultima planimetria in atti

Data: 14/04/2018 - n. T42845 - Richiedente: CHVMRA75C17A944R

Totale schede: 1 - Formato di acquisizione: A4(210x297) - Formato stampa richiesto: A4(210x297)