

**Agenzia del Territorio
CATASTO FABBRICATI
Ufficio Provinciale di
Bologna**

Dichiarazione protocollo n. BO0257627 del 17/09/2010

Planimetria di u.i.u. in Comune di Bologna

Via Alfredo Calzolari

civ. 16

Identificativi Catastali:

Sezione:

Foglio: 79

Particella: 610

Subalterno: 49

Compilata da:

Brighetti Stefano

Iscritto all'albo:

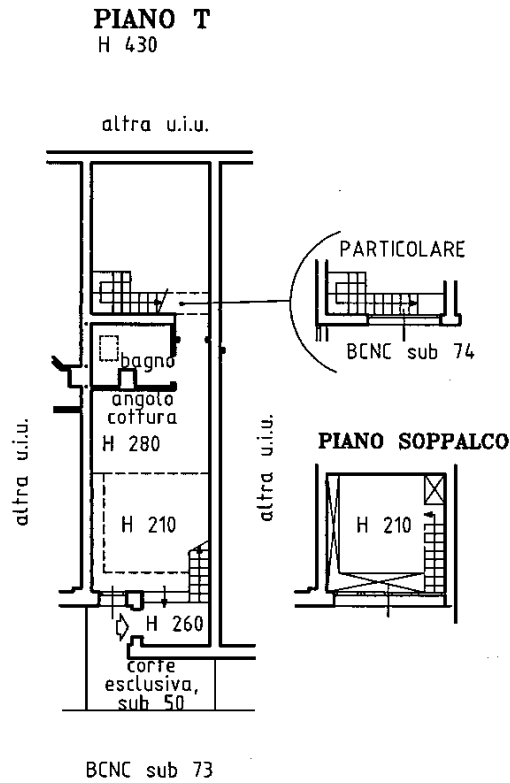
Geometri

Prov. Bologna

N. 2717

Scheda n. 1

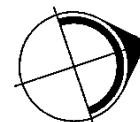
Scala 1:200



Ultima planimetria in atti

Data: 14/04/2018 - n. T44277 - Richiedente: CHVMRA75C17A944R

Totale schede: 1 - Formato di acquisizione: A4(210x297) - Formato stampa richiesto: A4(210x297)



**Agenzia del Territorio
CATASTO FABBRICATI
Ufficio Provinciale di
Bologna**

Dichiarazione protocollo n. BO0257627 del 17/09/2010

Planimetria di u.i.u. in Comune di Bologna

Via Alfredo Calzolari

civ. 16

Identificativi Catastali:

Sezione:

Foglio: 79

Particella: 610

Subalterno: 70

Compilata da:

Brighetti Stefano

Iscritto all'albo:
Geometri

Prov. Bologna

N. 2717

Scheda n. 1

Scala 1:200

BCNC sub 73



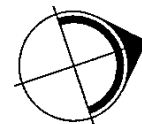
altra u.i.u.

POSTO AUTO

altra u.i.u.

PIANO T

MAPP 601



Ultima planimetria in atti

Data: 14/04/2018 - n. T46458 - Richiedente: CHVMRA75C17A944R

Totale schede: 1 - Formato di acquisizione: A4(210x297) - Formato stampa richiesto: A4(210x297)

Catasto dei Fabbricati - Situazione al 14/04/2018 - Comune di BOLOGNA (A944) - < Foglio: 79 - Particella: 610 - Subalterno: 70 >
VIA ALFREDO CALZOLARI n. 16 piano: T;