

MODULARIO
F. rig. rend. 487



MINISTERO DELLE FINANZE
DIREZIONE GENERALE DEL CATASTO E DEI SS.TT.EE.

CATASTO EDILIZIO URBANO (RDL 13-4-1939, n. 652)

1000 BN (CEU)

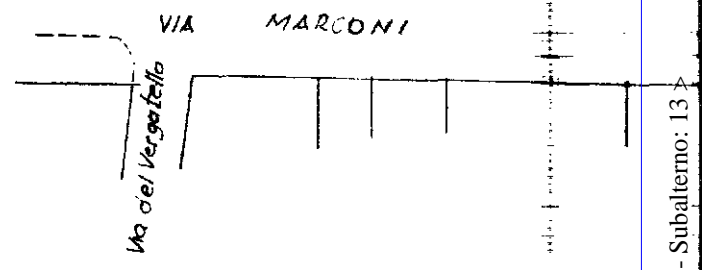
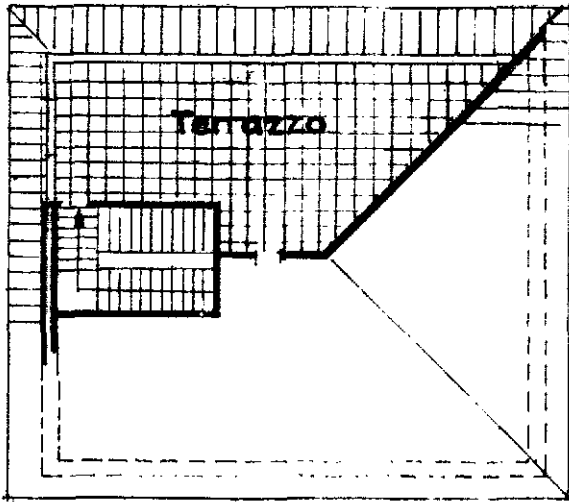
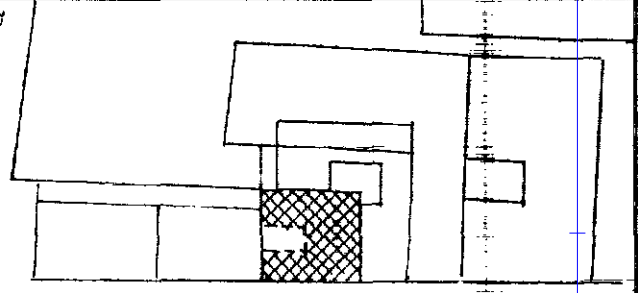
LIRE
500

77

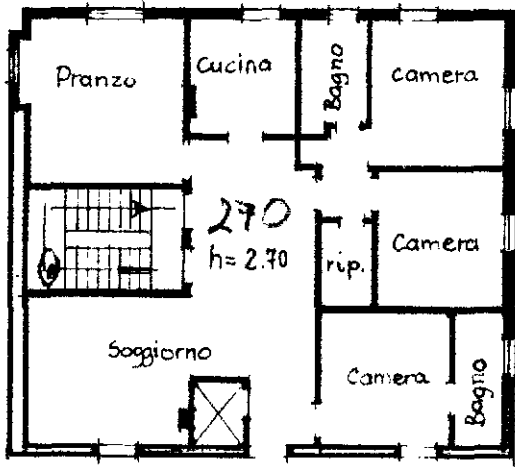
Planimetria di u.i.u. in Comune di **VERGATO** via **Marconi** civ. **15**

Estratto di mappa
Foglio 45 - Mapp. 108
Planimetria scala 1:1000


Via Minghetti



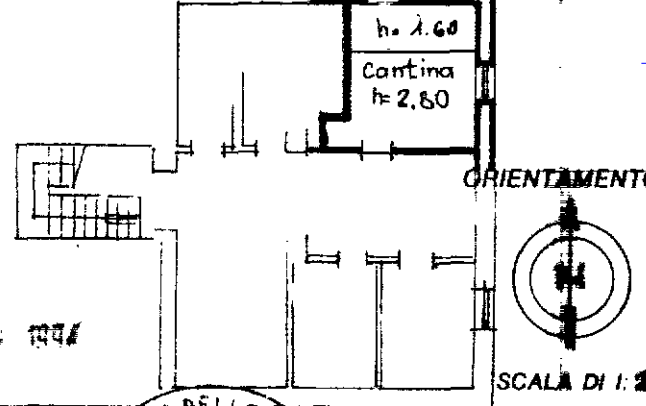
PIANO SOTTOTETTO



PIANO TERZO



PIANO INTERRATO



ORIENTAMENTO

SCALA DI 1:200

0468 2864 1994


Dichiarazione di N.C.
Denuncia di variazione

Compilata dal **Geom. Mauro Borghini**
(Titolo, cognome e nome)

RISERVATO ALL'UFFICIO **376**
SOSTITUISCE

Ultima planimetria in atti

Iscritto all'albo de i **Geom. Borghini**

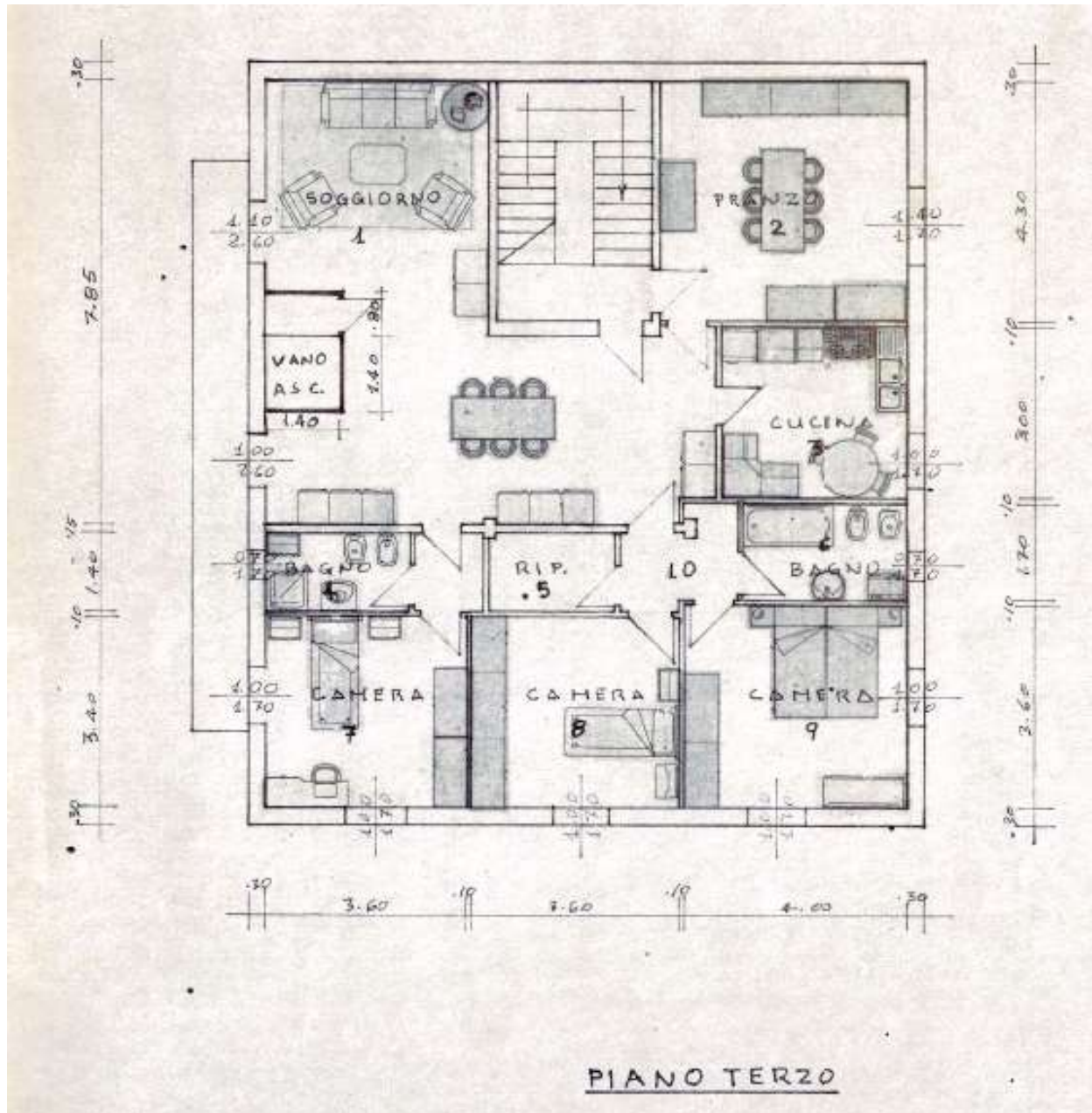


Sched.	F.	MAPP.	SUB.
	45	108	

Data presentazione: 28/01/1994 - Data: 14/05/2020 - n. T245122 - Richiedente: BCCRSN72T54D005J
Totale schede: 1 - Formato di acquisizione: A4 (210x297) data 12/07/93 Firma

Catasto dei Fabbricati - Situazione al 14/05/2020 - Comune di VERGATO (L762) - < Foglio: 45 - Particella: 108 - Subalterno: 13 - VIA GIULIO MARCONI nr. 15 piano: 51-54

**ESTRATTO DALLA CONCESSIONE EDILIZIA N. 6 PROT. N. 3917
RILASCIATA IN DATA 11/07/1988**



**ESTRATTO DALL'AUTORIZZAZIONE DI VARIANTE ALLA C.E. N. 6,
RILASCIATA IN DATA 12/12/1988**

