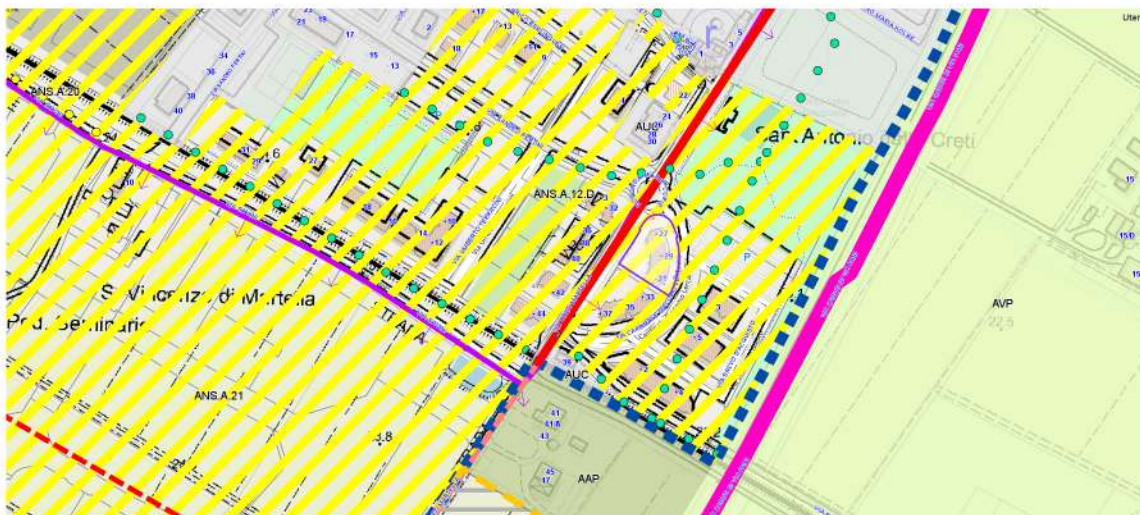
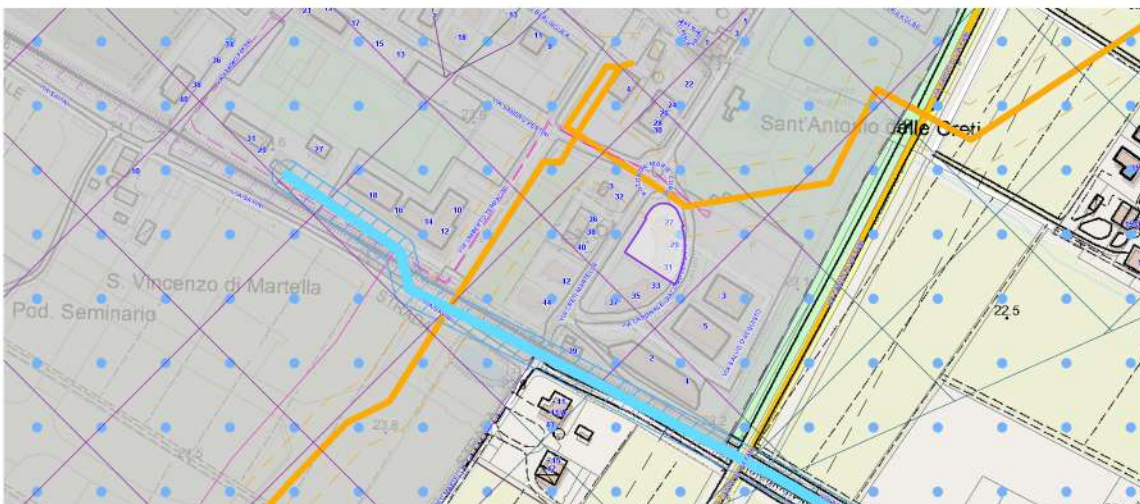


PSC Var. 2017 - TAV. 1 - Ambiti e trasformazioni territoriali



TdV Var. 2017 - TAV. 1 - Tutele, Vincoli e rispetti



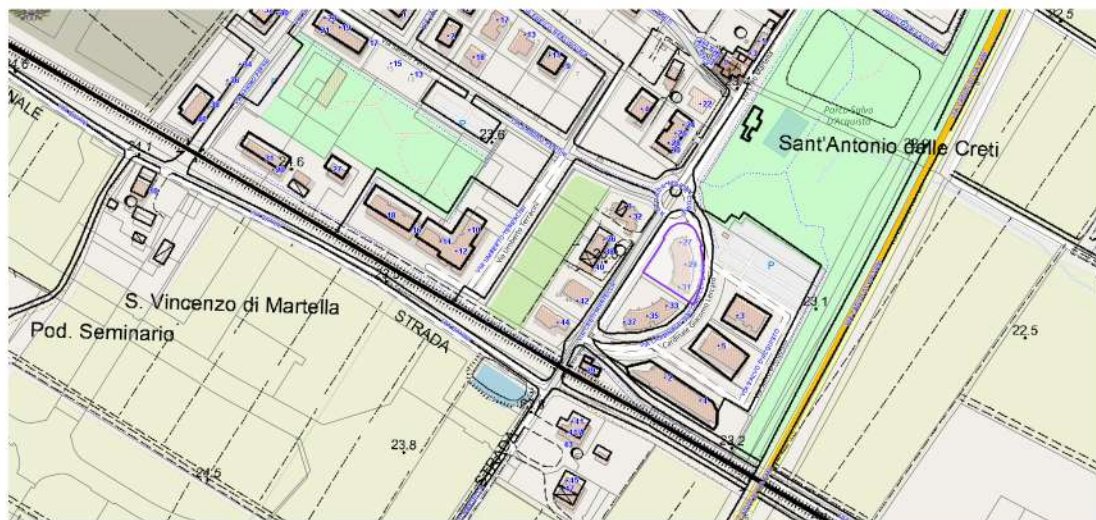
TdV Var. 2017 - TAV. 2 - Sistema delle risorse storiche ed archeologiche


















































RUE Var. 2017 - TAV. 1 - Ambiti e trasformazioni territoriali



RUE Var. 2017 - TAV. 2 - Disciplina dei centri storici



- Base
- DBTR
- ▼  Budrio
  - Catasto
    - Sezioni Censimento
  - Stradario
  - ▼  Urbanistica
    - ▼  PSC Var. 2017 - Tav 1 - Ambiti e trasformazioni territoriali
      - Etichette
      - ▼  Simbologia
        -  R-PRI - Reticolo idrografico principale
        -  R-SEC - Reticolo idrografico secondario
        -  Canale
        -  UdP(A1) - Bonifiche bolognesi recenti (art. 3.1 del PSC)
        -  UdP(A2) - Dossi delle bonifiche bolognesi (art. 3.1 del PSC)
        -  UdP(B1) - Pianura orientale bolognese centuriata (art. 3.1 del PSC)
        -  UdP(B2) - Pianura orientale bolognese di transizione (art. 3.1 del PSC)
        -  TDU - Territorio urbanizzabile (art. 4.1)
        -  TR - Territorio rurale (art. 4.1)
        -  TU - Territorio Urbanizzato (art. 4.1)
        -  ACS
        -  IS
        -  IUC-ES
        -  AUC - Ambiti urbani consolidati (artt. 4.14 - 4.16)
        -  ANS.A - Ambiti di nuovo insediamento costituiti da PUA vigenti (art. 4.21)
        -  ANS.C - Ambiti di nuovo insediamento definiti dal PSC secondo i criteri della perequazione (artt. 4.22 - 4.26)
        -  AR.A - Ambiti da riqualificare (art. 4.17 - 4.19)
        -  APC.E - Ambiti produttivi comunali esistenti consolidati (art. 4.30 c.2,3)
        -  APS.E - Ambiti produttivi sovracomunali esistenti consolidati (art. 4.27 c. 2 e 3)
        -  APS.N1 - Ambiti produttivi sovracomunali di nuovo insediamento con PUA approvati, in corso di attuazione (art. 4.27 c. 4)
        -  APS.N2 - Ambiti produttivi sovracomunali di nuovo insediamento (art. 4.27 c. 5 - 4.28 - 4.29)
        -  AVN.AP - Aree di valore naturale e ambientale - Aree protette (art. 5.2)
        -  ARP - Ambiti agricoli di rilievo paesaggistico (art. 5.3)
        -  AVP - Ambiti ad alta vocazione produttiva agricola (art. 5.4)
        -  AVP.a - Ambito di tutela e qualificazione paesagistica del territorio rurale a nord del Capoluogo (art.5.4 c.6)
        -  AVP.b - Ambito di tutela del complesso storico di Bagnarola (art. 5.4 c. 5)
        -  AAP - Ambiti agricoli periurbani (art. 5.5)
        -  COA - Istruzione - Attrezzature e spazi collettivi (art. 6.1)
        -  COB - Assistenza, servizi sociali e igienico sanitari
        -  COF\_A - Verde pubblico attrezzato - rilievo comunale
        -  COA - Istruzione - Attrezzature e spazi collettivi di previsione(art. 6.1)
        -  COB - Assistenza, servizi sociali e igienico sanitari di progetto
        -   COH\_A - Parcheggi - rilievo comunale
        -  URB Impianti di depurazione o di trattamento acque meteoriche
        -  URC Impianti per la raccolta o lo smaltimento dei rifiuti solidi
        -  MOB.FI - Ferrovia con Servizio Ferroviario Metropolitano
        -  37 - Corridoio infrastrutturale del passante autostradale nord (art 3.5 c.1 lett.1 e 2) MOB.VA
        -  MOB.VN - Grande rete della viabilita' extraurbana di interesse regionale/nazionale esistente (artt. 3.4-3.5 c. 1 lett. b)
        -  MOB.VR - Rete di base di interesse provinciale e regionale (artt. 3.4-3.5 c. 1 lett. c)
        -  MOB.VE - Rete della viabilita' extraurbana secondaria di rilievo provinciale e interprovinciale (artt. 3.4-3.5)
        -  MOB.VL - Viabilita' extraurbana locale - tratti esistenti o da potenziare (art. 3.4)
        -  MOB.VL - Viabilita' extraurbana locale - tratti da realizzare (art. 3.4)
        -  MOB.VU - Rete principale in ambito urbano (artt. 3.4-3.5)
        -  MOB.VU - Rete principale in ambito urbano di progetto (artt. 3.4-3.5)
        -  MOB.VC-A - Rete secondaria di interesse urbano (artt. 3.4-3.5)

 MOB.VC-A - Rete secondaria di interesse urbano di progetto (artt. 3.4-3.5)


 Principali piste ciclabili (art. 3.6)


 Principali piste ciclabili di progetto (art. 3.6)

✓  TdV Var. 2017 - Tav.1 - Tutele, Vincoli e Rispetti


✓   Simbologia

 TU - Territorio Urbanizzato (art. 4.1)


 01 - Alvei attivi e invasi dei bacini idrici - Pericolosità alluvioni P3 - H (alluvioni frequenti: tempo di ritorno tra 20 e 50 anni - elevata probabilità)

 01 - Reticolo idrografico minuto (art. 2.2 del PSC - art. 4.2 del PTCP)


 01 - Reticolo idrografico - Canale (art. 2.2 del PSC - art. 4.2 del PTCP)


 02 - Fasce di tutela fluviale - Pericolosità alluvioni P2-M (alluvioni poco frequenti: tempo di ritorno tra 100 e 200 anni - media probabilità)

 03 - Fasce di pertinenza fluviale - Pericolosità alluvioni P2-M (alluvioni poco frequenti: tempo di ritorno tra 100 e 200 anni - media probabilità)


 04 - Aree ad alta probabilità di inondazione - Pericolosità alluvioni P3 - H (alluvioni frequenti: tempo di ritorno tra 20 e 50 anni - elevata probabilità)

 05 - Aree a rischio di esondazione in caso di eventi con tempo di ritorno di 200 anni - Pericolosità alluvioni P2-M


 06 - Aree con pericolosità alluvioni P2-M (alluvioni poco frequenti: tempo di ritorno tra 100 e 200 anni - media pericolosità)

 07 - Siti di Importanza Comunitaria (SIC) e Zone di Protezione Speciale (ZPS)

 07 - Mappali contestati con procedimento in itinere di reistituzione a SIC


 08 - Zone di tutela naturalistica


 09 - Zone di particolare interesse naturalistico e paesaggistico della pianura: elementi della rete ecologica, Nodi ecologici semplici

 09 - Zone di particolare interesse naturalistico e paesaggistico della pianura: elementi della rete ecologica, Nodi ecologici complessi

 09 - Zone di particolare interesse naturalistico e paesaggistico della pianura: elementi della rete ecologica, Zone di rispetto dei nodi ecologici

 09 - Zone di particolare interesse naturalistico e paesaggistico della pianura: zona umida

 10 - Sistema delle aree forestali

 11 - Ambito di tutela del complesso storico di Bagnarola


 12 - Ambito di tutela e qualificazione paesaggistica del territorio rurale a nord del Capoluogo


 13 - Salvaguardia delle visuali dalle infrastrutture per la mobilit... verso il territorio rurale e collinare


 14 - Acque pubbliche, con fascia di vincolo paesaggistico di 150 m, come da art.142-D.Lgs 42/2004


 15 - Alberi monumentali

 16 - Giardini di pregio


 17 - Maceri, specchi d'acqua

 35 - Microzonazione sismica - Zona 2\_L2 - Zona di attenzione per liquefazioni

 35 - Microzonazione sismica - Zona 3\_L2 - Zona di attenzione per liquefazioni


 35 - Microzonazione sismica - Zona 3\_L1 - Zona di attenzione per liquefazioni


 35 - Microzonazione sismica - PTCP Zona L1 - Area soggetta ad amplificazione per caratteristiche litologiche

 36 - Fascia di rispetto stradale

 37 - Corridoio infrastrutturale del passante autostradale nord (art 3.5 c.1 lett.1 e 2) MOB.VA

 38 - Corridoio infrastrutturale del sedime della ferrovia dismessa Budrio-Massalombarda - MOB.IX

 39 - Fascia di rispetto ferroviario

 40 - Linea elettrica ad Alta Tensione aerea - AT


 40 - Linea elettrica a Media Tensione interrato - MT


 40 - Linea elettrica a Media Tensione aerea - MT


 40 - Linea elettrica a Media Tensione aerea - MT


 41 - Distanze di prima Approssimazione (Dpa) per il perseguimento dell'Obiettivo di Qualità Art. 4 DPCM 08/07/2003

 42 - Zona di rispetto impianti di depurazione

 43 - Gasdotti


 43 - Gasdotti e relative fasce di rispetto


 44 - Fasce di rispetto cimiteriale

 46 - Infrastrutture per la navigazione aerea


✓  TdV Var. 2017 - Tav. 2 - Sistema delle risorse storiche ed archeologiche


✓   Simbologia


 Centro e insediamenti storici

 21 - Beni culturali con vincolo D.Lgs.42/2004


 23 - Principali opportunit... di valorizzazione dei complessi architettonici non urbani per funzioni metropolitane























 26 - Corti coloniche integre e area di tutela del contesto e della percezione di complessi di interesse storico architettonico e ambientale

 27 - Aree di tutela del contesto e della percezione di complessi di interesse storico architettonico e ambientale

 28 - Edifici incongrui funzionalmente legati all'attività agricola - Edifici agricoli accorpati (AA)

 28 - Edifici incongrui funzionalmente legati all'attività agricola - Edifici agricoli isolati (AI)






























 28 - Edifici incongrui funzionalmente legati all'attività agricola - Allevamenti zootecnici dismessi (AZ)

-  29 - Zone di tutela della struttura centuriata
-  30 - Zone di tutela di elementi della centuriazione
-  31 - Cardi e decumani dell'Ager bononiense
-  31 - Cardi e decumani dell'Ager claternate
-  31 - Strade coincidenti con limiti intercisivi
-  31 - Fossi e canali coincidenti con la maglia della centurazione (ove non contigui a strade)
-  31 - Filari di alberi orientati secondo la centuriazione
-  33 - Aree di interesse archeologico (Siti archeologici), sulla presente particella insiste parte di un'area b1) Aree di accertata e rilevante consistenza archeologica
-  33 - Aree di interesse archeologico (b2) - Aree di concentrazione di materiali archeologici
-  33 - Punti di interesse archeologico (Siti archeologici), sulla presente particella insiste parte di un'area b1) Punti di accertata e rilevante consistenza archeologica
-  33 - Punti di interesse archeologico (b2) - Aree di concentrazione di materiali archeologici
-  34 - Zone delle potenzialità archeologiche - Zone A2 - aree interfluviali di accertato interesse (vocazione insediativa elevata; grado di conservazione variabile)
-  34 - Zone delle potenzialità archeologiche - Zone B1a - depositi di argine prossimale e distale (vocazione insediativa elevata; grado di conservazione buono)
-  34 - Zone delle potenzialità archeologiche - Zona B1b - depositi di argine distale e aree interfluviali / depositi di palude (vocazione insediativa elevata/incerta; grado di conservazione variabile)
-  34 - Zone delle potenzialità archeologiche - contesti territoriali (B2)
-  24 - Edifici di interesse storico-architettonico - ES1 nel territorio rurale e urbanizzato
-  24 - Edifici di interesse storico-architettonico, individuati dal PSC situati all'interno degli ambiti ACS
-  25 - Edifici di pregio storico-culturale e testimoniale - ES2
-  32 - Aree interessate da bonifiche storiche di pianura
-  20 - Sistema storico delle acque derivate: canali storici
-  Insediamento storico di Bagnarola
-  19 - Viabilità storica

✓ RUE Var. 2017 - Tav 1 - Ambiti e trasformazioni territoriali

✓ Etichette

✓ Simbologia

-  Canale Emiliano Romagnolo
-  AAP - Ambiti agricoli periurbani (art. 4.6.5)
-  ACS - Centri storici (artt. 4.1.1 - 4.1.5)
-  ACS - Centri storici (artt. 4.1.1 - 4.1.5)
-  IS - Insediamento storico di Bagnarola (art. 4.1.2)
-  IUC-ES - Sub Ambito soggetto a intervento unitario convenzionato di riqualificazione dell'insediamento storico rurale (art. 4.1.2 bis)
-  ES1 - Edifici di interesse storico-architettonico nel territorio rurale e urbanizzato (art. 4.1.1)
-  ES2 - Edifici e complessi di pregio storico-culturale e testimoniale nel territorio rurale e urbanizzato (art. 4.1.1)
-  AUC.1 - Ambiti urbani consolidati saturi (art. 4.2.1)
-  AUC.2 - Ambiti urbani consolidati del Capoluogo (art. 4.2.1)
-  AUC.3 - Ambiti urbani consolidati frutto di piani attuativi unitari recenti, di norma adeguatamente dotati di spazi pubblici (art. 4.2.1)
-  AUC.4 - Ambiti urbani consolidati delle frange urbane (art. 4.2.1)
-  AUC.5 - Ambiti urbani consolidati dei nuclei minori (art. 4.2.1)
-  IUC - Interventi Unitari Convenzionati
-  AR - Ambiti da riqualificare (art. 4.3.1)
-  ANS.A - Ambiti di nuovo insediamento costituiti da PUA approvati, in corso di attuazione (art. 4.5.1)
-  ANS.C - Ambiti di nuovo insediamento definiti dal PSC secondo i criteri della perequazione (art. 4.5.1)
-  APS.E - Ambiti produttivi sovracomunali esistenti consolidati (Capo 4.4)
-  APS.N1 - Ambiti produttivi sovracomunali di nuovo insediamento con PUA approvati, in corso di attuazione (art. 4.4.1 e )
-  APS.N2 - Ambiti produttivi sovracomunali di nuovo insediamento (Capo 4.5 art. 4.5.2)
-  APC.E - Ambiti produttivi comunali esistenti consolidati (Capo 4.4)
-  AVN - Territorio rurale (art. 4.6.2)
-  AVN.A Alvei (art. 4.6.2)
-  ARP - Ambiti agricoli di rilievo paesaggistico (art. 4.6.3)
-  AVP - Ambiti ad alta vocazione produttiva agricola (art. 4.6.4)
-  AVP.a - Ambiti ad alta vocazione produttiva agricola (art. 4.6.4 c.8)
-  AVP.b - Ambiti ad alta vocazione produttiva agricola (art. 4.6.4 c.8)
-  Azienda Agricola Benni (art. 4.7.15)
-  IP - Insediamenti produttivi nel territorio rurale (art. 4.6.9)
-  IP.nc - Insediamenti di attività non compatibili con il territorio rurale (art. 4.6.9)
-  IP.i - Insediamenti di attività non compatibili con il territorio rurale, ospitate in edifici incongrui
-  MOB.FI - Ferrovia con Servizio Ferroviario Metropolitano

- MOB.FS - Stazione SFM
- Accessi Privati
- MOB.d - Distributori di carburanti (art. 3.5.5)
- Mobilità esistente (art. 3.5.1)
- MOB.VC-B - Mobilità di progetto(art. 3.5.1)
- Principali piste ciclabili (art. 3.5.7)
- Principali piste ciclabili di progetto (art. 3.5.7)
- COA - Istruzione - rilievo comunale (art. 3.1.2)
- COA - Istruzione - rilievo sovracomunale (art. 3.1.2)
- COB - Assistenza, servizi sociali e igienico sanitari - rilievo comunale
- COB - Assistenza, servizi sociali e igienico sanitari - rilievo sovracomunale
- COC - Pubblica Amministrazione, sicurezza pubblica e protezione civile) - rilievo comunale
- COD - Attività culturali, sociali e politiche - rilievo comunale
- COE\_A - Luoghi di culto - rilievo comunale
- COE\_B - Cimiteri - rilievo comunale
- COF\_A - Verde pubblico attrezzato - rilievo comunale
- COG\_A - Piazze, spazi pubblici pedonali e spazi aperti per usi pubblici - rilievo comunale
- COG\_S - Attrezzature ed impianti sportivi pubblici - rilievo comunale
- COH\_A - Parcheggi - rilievo comunale
- COH\_C - Parcheggi a diretto servizio insediamenti - rilievo locale
- ECC Fasce di ambientazione delle infrastrutture (art. 3.2.1)
- ECD Sistemi di raccolta e accumulo delle acque piovane (art. 3.2.1)
- URB Impianti di depurazione o di trattamento acque meteoriche (art. 3.1.1)
- URC Impianti per la raccolta o lo smaltimento dei rifiuti solidi (art. 3.1.1)
- URD Impianti di distribuzione dell'energia elettrica, gas o altre forme di energia (art. 3.1.1)
- URE Impianti per il sistema delle comunicazioni e telecomunicazioni (art. 3.1.1)
- RUE Var. 2017 - Tav 2 - Disciplina dei centri storici
  - Simbologia
    - ACS - Centri storici (artt. 4.1.1 - 4.1.5)
    - Classe 1 - Edifici di interesse storico-architettonico e storico-testimoniale (Capo 4.1 art. 4.1.3)
    - Classe 2A - Edifici di interesse storico-architettonico e storico-testimoniale (Capo 4.1 art. 4.1.3)
    - Classe 2B - Edifici di interesse storico-architettonico e storico-testimoniale (Capo 4.1 art. 4.1.3)
    - Classe 3A - Edifici di interesse storico-architettonico e storico-testimoniale (Capo 4.1 art. 4.1.3)
    - Classe 3B - Edifici di interesse storico-architettonico e storico-testimoniale (Capo 4.1 art. 4.1.3)
    - Classe 3B\* - Edifici di interesse storico-architettonico e storico-testimoniale (Capo 4.1 art. 4.1.3)
    - Classe 4 - Edifici di interesse storico-architettonico e storico-testimoniale (Capo 4.1 art. 4.1.3)
- ZAC Tav 1 - Zonizzazione acustica
- dbt previsione
- C.T.R. DBTR 2012