

MODULARIO  
F. rig. rend. 487



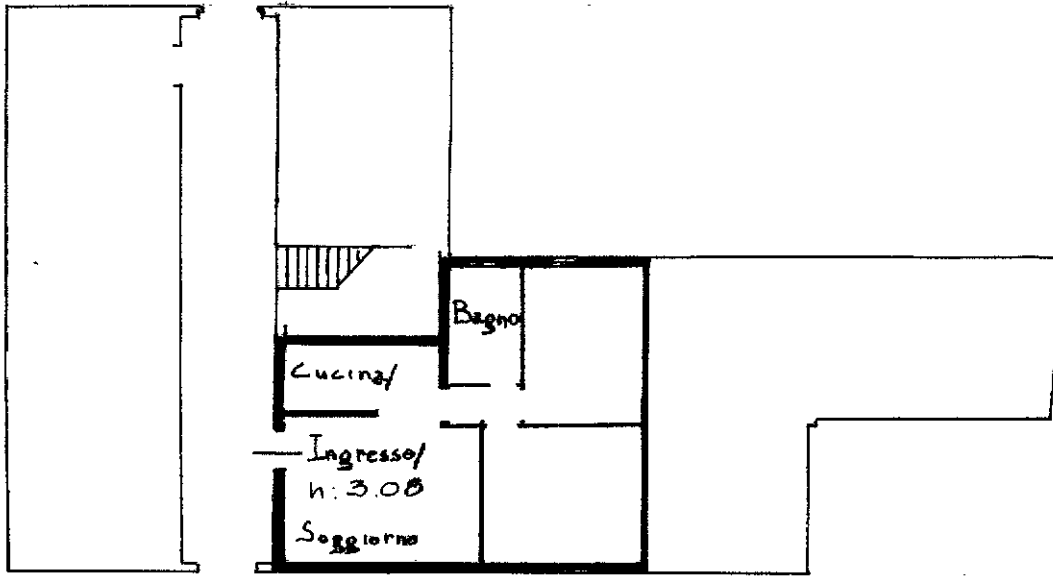
MINISTERO DELLE FINANZE  
DIREZIONE GENERALE DEL CATASTO E DEI SS.TT.EE.  
**CATASTO EDILIZIO URBANO** (RDL 13-4-1939, n. 652)

MOD BN (CEU)

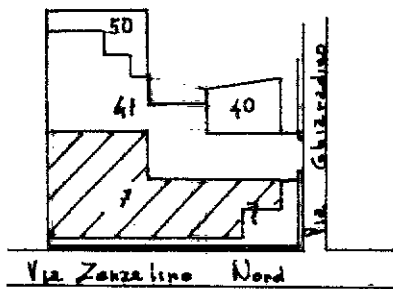
LIRE  
250

190

Planimetria di u.i.u. in Comune di BUDRIO via ZENZALINO Nord civ. 46




Piano Terra



Via Zenzalino Nord

ORIENTAMENTO



SCALA DI 1:200

C 0 9 2 0 4 - - 2 OTT. 1989

Dichiarazione di N.C.   
Denuncia di variazione

Compilata dall' ARCH. BIAVATI VANDI  
(Titolo, cognome e nome)

RISERVATO ALL'UFFICIO

Ultima planimetria in atti  
Data presentazione: 02/10/1989 - Data: 23/02/2022 - n. T349046 - Richiedente: MRNPF67P04A944Y  
Totale schede: 1 - Formato di acquisizione: data provincia di comune data di deposito: data

iscritto all'albo degli ARCHITETTI del 2016  
data 11/3/89 Firma AVANTI

SCE	
F. 33	SUB 7
11,18	

Catasto dei Fabbricati - Situazione al 23/02/2022 - Comune di BUDRIO(B249) - < Foglio 99 - Particella 7 - Subalterno 25 >  
VIA ZENZALINO NORD n. 46 Piano I