


















Foglio 57

Catasto Terreni

-  Part. 327
-  Part. 332
-  Part. 333
-  Part. 334



Catasto Fabbricati

- Aree urbane:

-  Part. 342
-  Part. 346
-  Part. 348
-  Part. 349
-  Part. 350
-  Part. 351
-  Part. 353
-  Part. 355
-  Part. 357
-  Part. 359
-  Part. 362 (da cedere Comune di Bologna)
-  Part. 363 (da cedere Comune di Bologna)
-  Part. 364 (da cedere Comune di Bologna)
-  Part. 368 (da cedere Comune di Bologna)
-  Part. 369
-  Part. 370 (da cedere Comune di Bologna)
-  Part. 372 (da cedere Comune di Bologna)

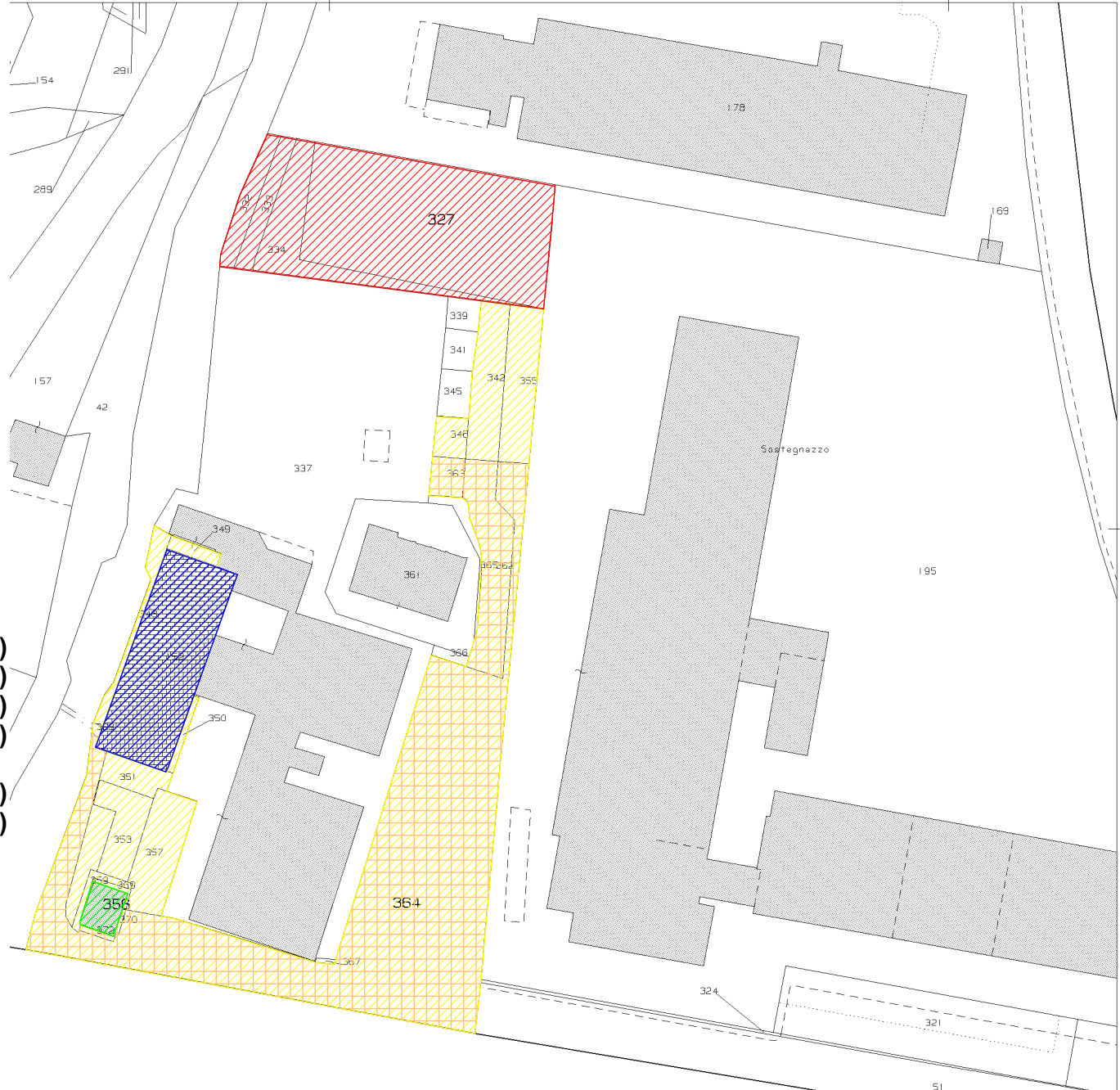
 Aree da cedere al Comune di Bologna

- Opificio (D/1):

-  Part. 356 Sub 3
-  Part. 356 Sub 4

- Unità in corso di definizione:

-  Part. 152



7-Gen-2021 13:31:46
Prot. n. T161491/2021

Scala originale: 1:1000
Dimensione cornice: 267.000 x 189.000 metri

Comune: BOLOGNA
Foglio: 57

Elaborato non in scala