

201

N=4915800

E=1688200

20.03

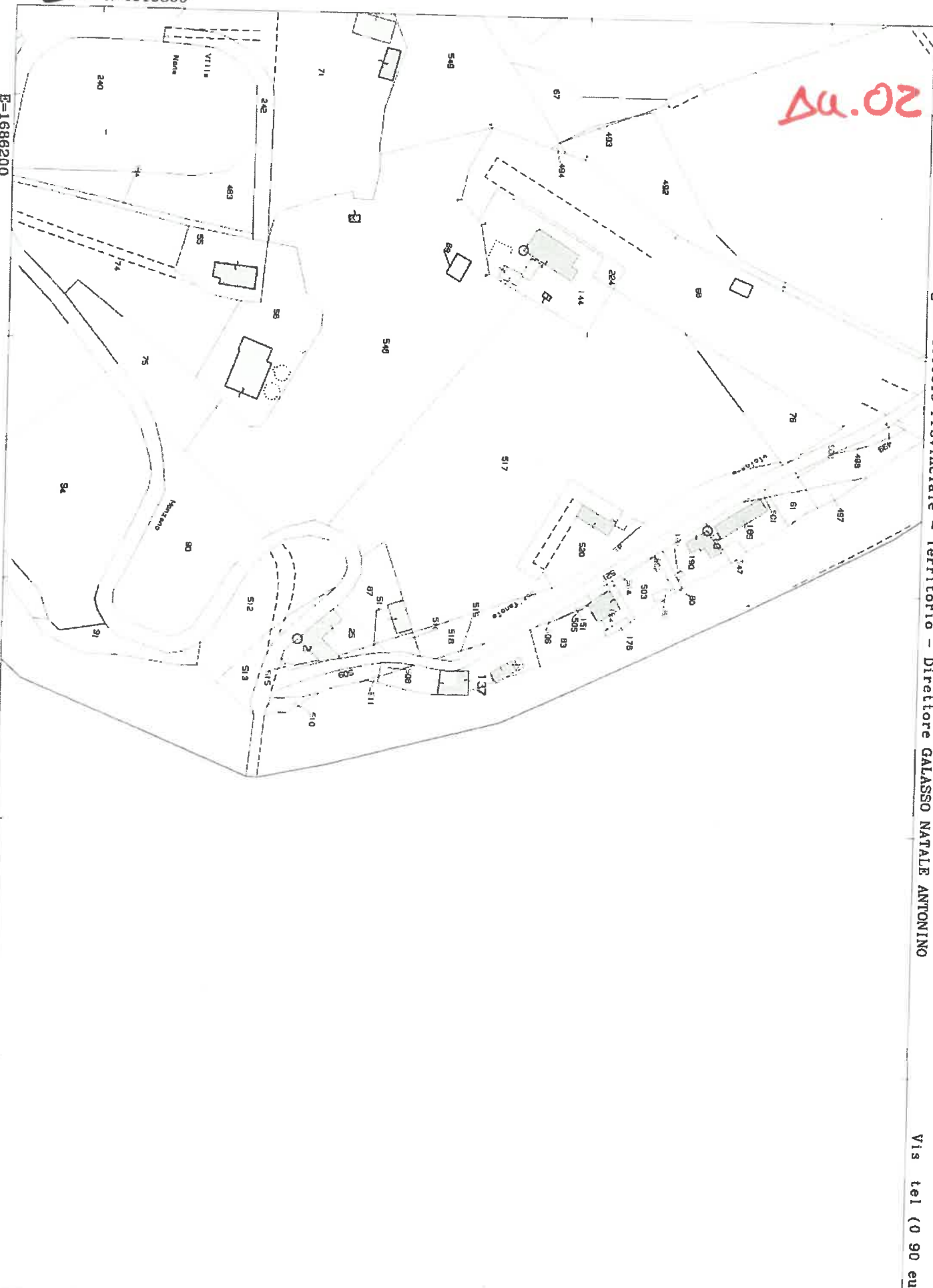
Direzione Provinciale di Bologna Ufficio Provinciale - Territorio - Direttore GALASSO NATALE ANTONINO

Vis tel (0 90 euro)

1 Particella: 137

Comune: (BO) PIANORO
Foglio: 63

Scala originale: 1:2000
Dimensione cornice: 534.000 x 378 000 metri
14-Mar-2022 15:2:9
Protocollo pratica T281236/2022



su. 04/A

MODULARIO
P. 1 - 19 - 1987 - 487



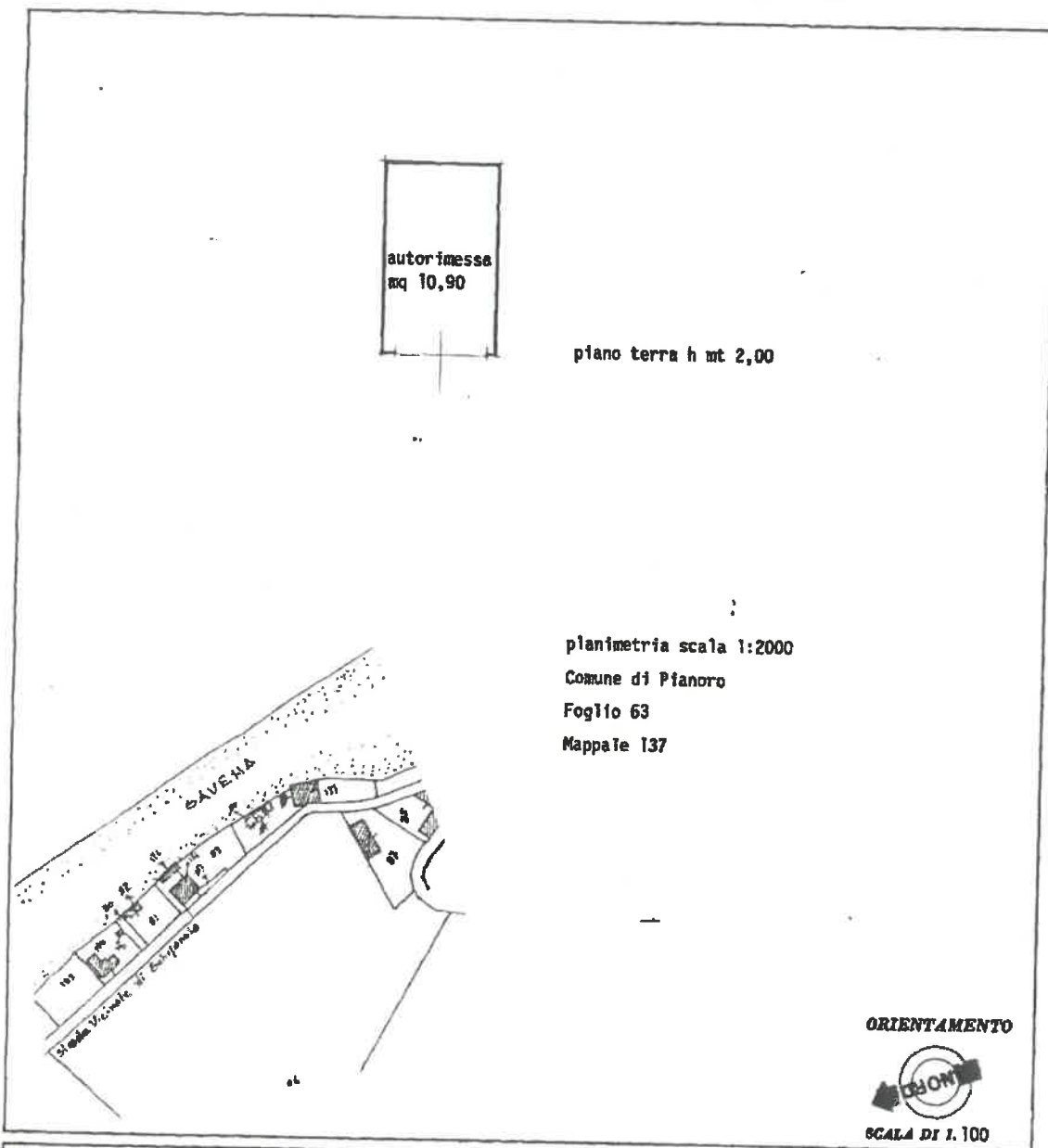
3693
MINISTERO DELLE FINANZE
DIREZIONE GENERALE DEL CATASTO E DEI SERVIZI TECNICI ERARIALI

Lire
200

82 NUOVO CATASTO EDILIZIO URBANO

Planimetria del Comune di Pianoro

Allegata alla dichiarazione presentata all'Ufficio Tecnico Erariale di Bologna



planimetria scala 1:2000
Comune di Pianoro
Foglio 63
Mappaie 137

SPAZIO RISERVATO PER LE ANNOTAZIONI D'UFFICIO

DATA 15 GEN. 1988
PROT. N°

F.NCT.	F.NCEU.	MAPP.	SUB.
63	63	137	8

Compilato dal Geom. Gianni MANFREDI
(Firma, nome e cognome del compilatore)

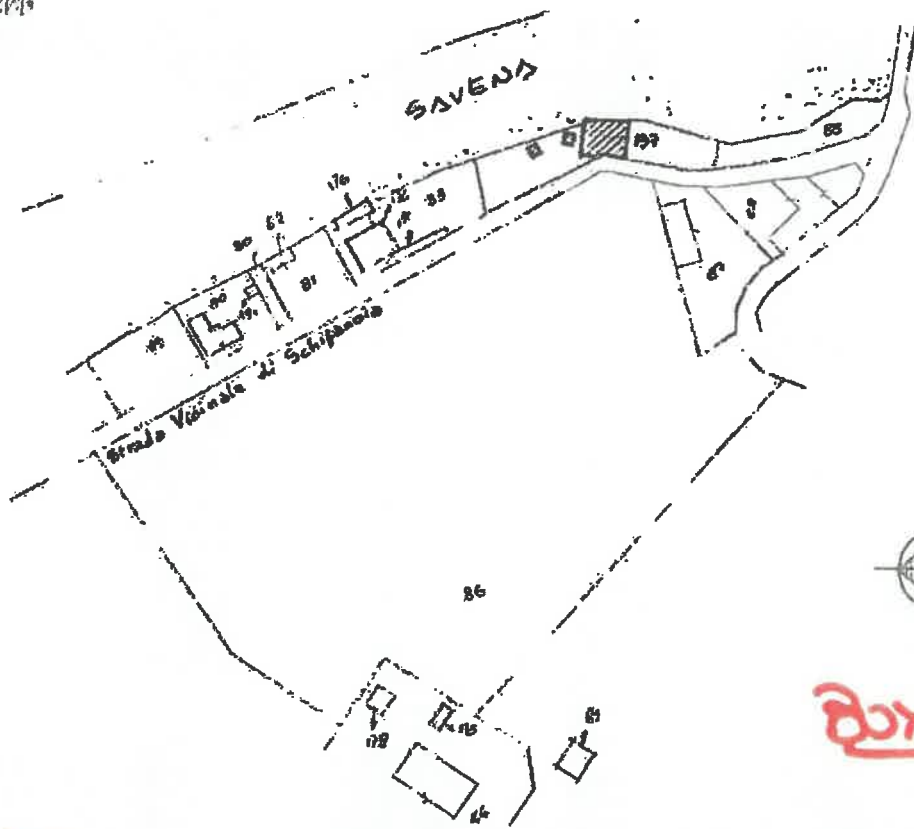
Iscritto all'Albo dei geometri n° 1759

della Provincia di Bologna

DATA 16 DIC. 1987



Firma: Manfredi

Ultima planimetria in atti



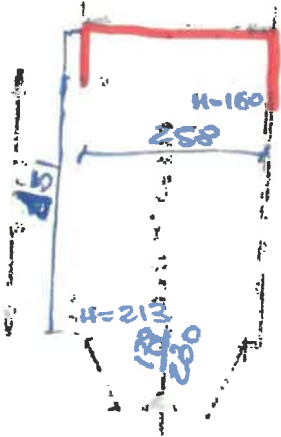


box in lamiera SUB.9 - L:21
STRUTTURA IN LEGNO

modificato e aperto.



manufatto in legno SUB.8 - L:20



stato di fatto al 29/09/1986

piante

piano interrato

