

Compilata da:  
Scigliano Giovanni  
Iscritto all'albo:  
Ingegneri  
Prov. Napoli  
N. 5946

Identificativi Catastali:  
Sezione:  
Foglio: 49  
Particella: 404  
Subalterno: 6

Dichiarazione protocollo n. BO0191590 del 09/11/2006  
Planimetria di u.i.u. in Comune di Monterenzio  
Via Cascano  
civ. 30

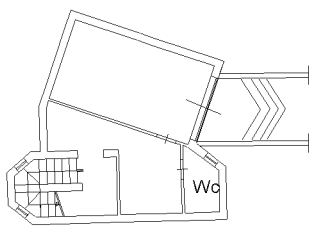
**Agenzia del Territorio**  
**CATASTO FABBRICATI**  
Ufficio provinciale di  
Bologna

Scheda  
Scala 1: 200

# Corpo E

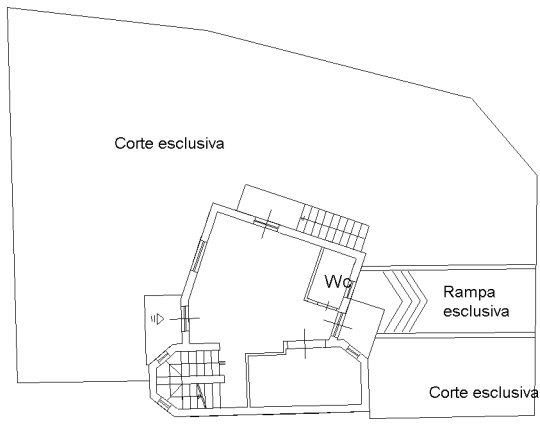
## PIANO INTERRATO

H = 2.40



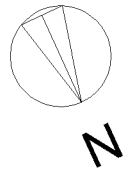
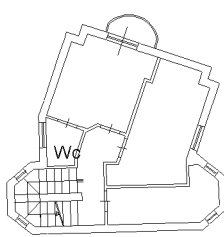
## PIANO TERRA

H = 2.85



## PIANO PRIMO

Hm = 3.27



Ultima planimetria in atti