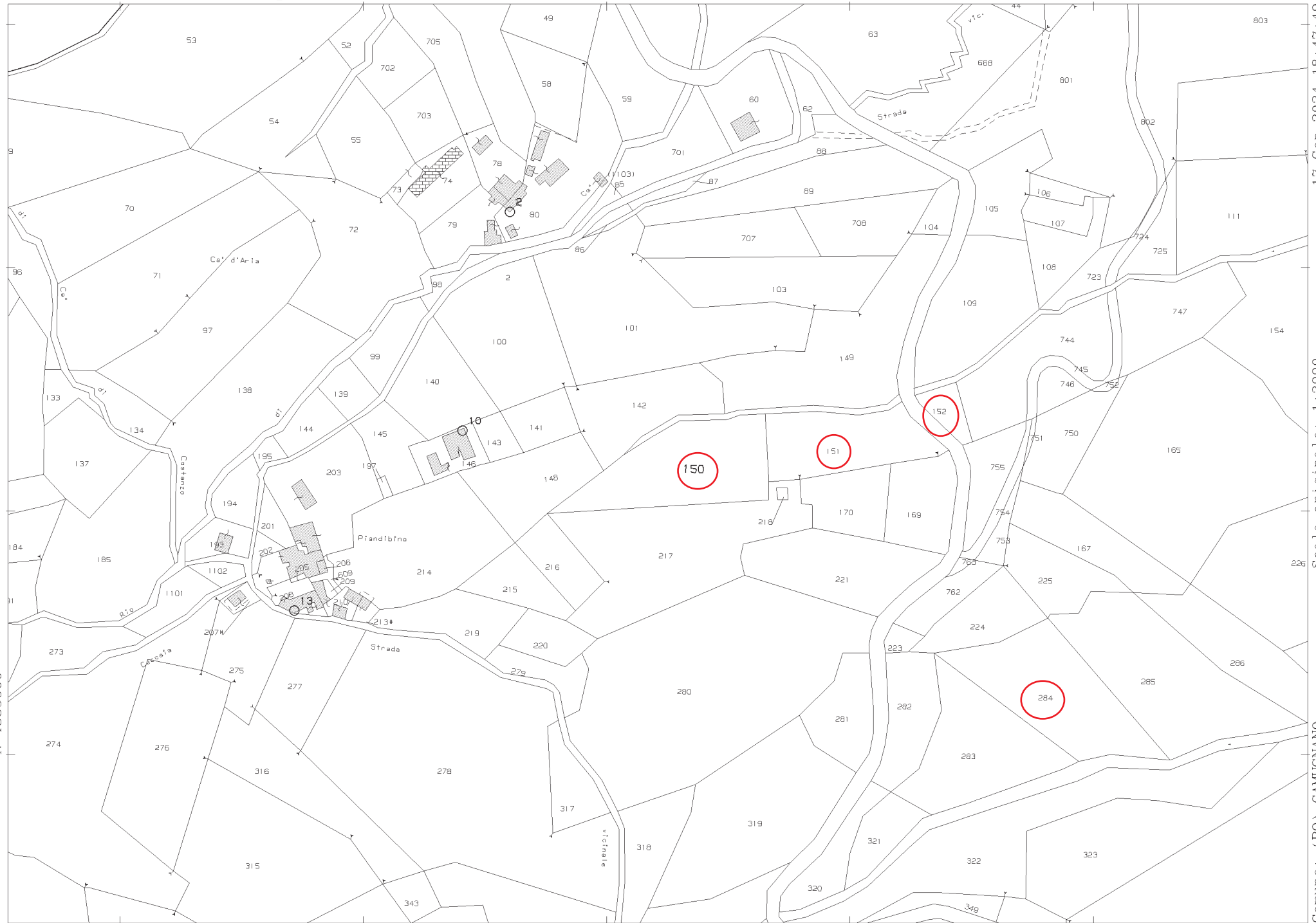


E=1663000

1 Particella: 264

Comune: (BO) CAMUGNANO  
Foglio: 80  
Scala originale: 1:2000  
Dimensione cornice: 534.000 x 378.000 metri Protocollo pratica T5464/2024  
17-Gen-2024 7:53:57



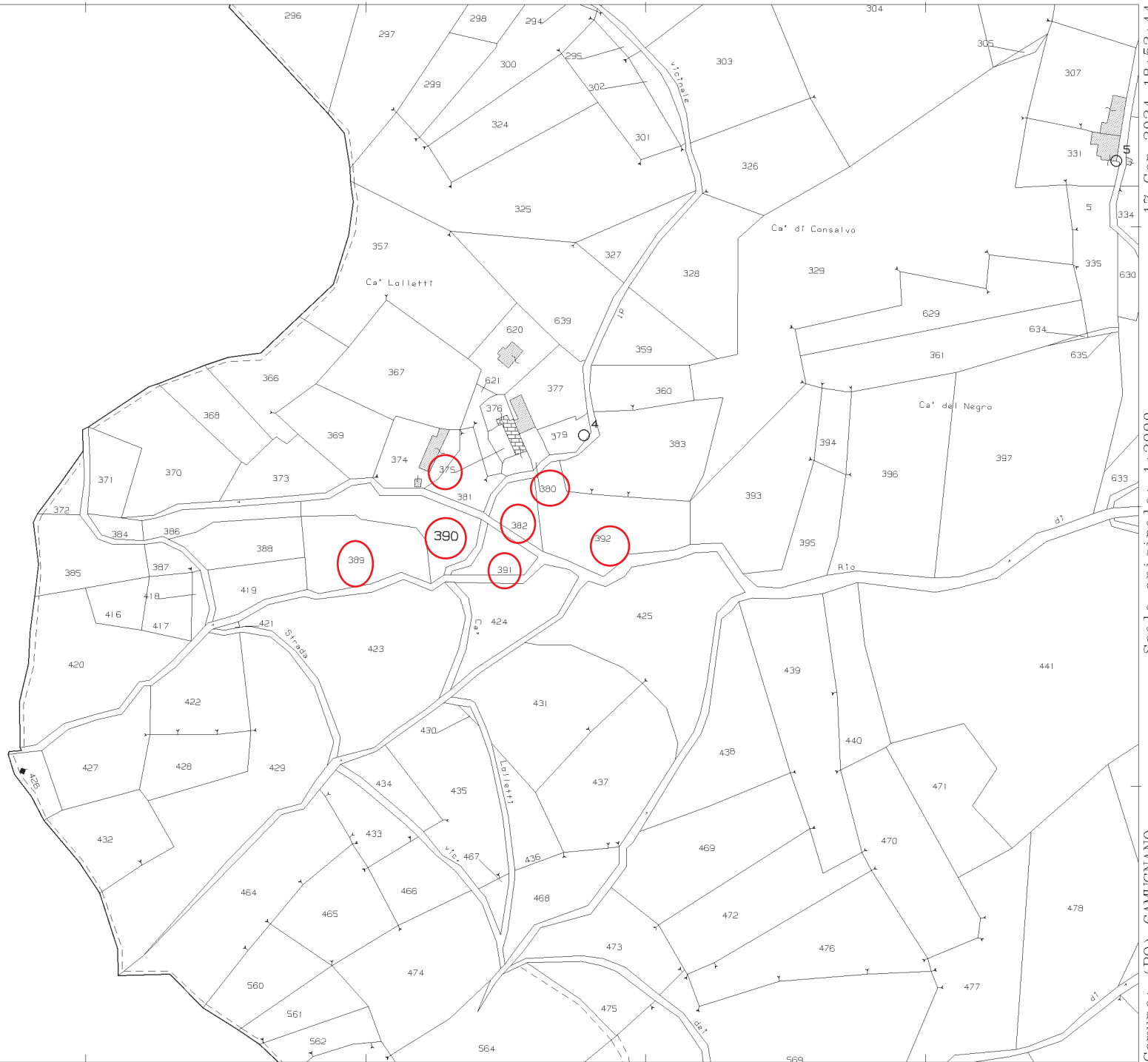
E=1663300

1 Particella: 150

Comune: (BO) CAMUGNANO  
Foglio: 80  
Scala originale: 1:2000  
Dimensione cornice: 534.000 x 378.000 met  
Protocollo pratica T375377/2024  
17-Jan-2024 18:47:49

N=4884700

E=1662400



17-Gen-2024 18:53:44  
Scala originale: 1:2000  
Dimensione cornice: 534.000 x 378.000 metProtcollo pratica T377301/2024  
Comune: (BO) CAMUGNANO  
Foglio: 80

1 Particella: 390

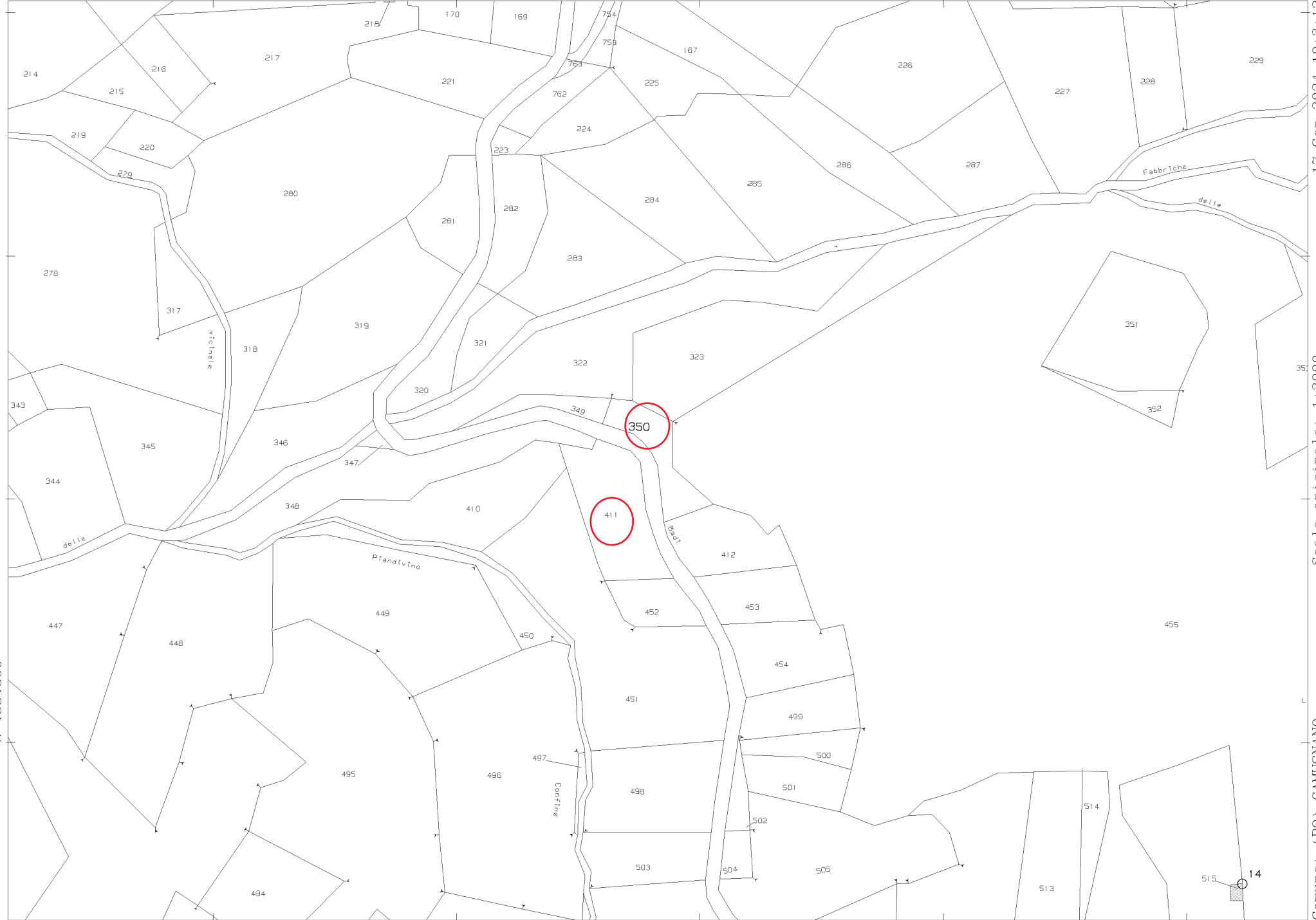


N=4885000

E=1663600

1 Particella: 164

Comune: (BO) CAMUGNANO  
Foglio: 80  
Scala originale: 1:2000  
Dimensione cornice: 534.000 x 378.000 met  
Protocollo pratica T378668/2024  
17-Gen-2024 18:58:13



N=4884800

E=1663500

1 Particella: 350

Comune: (BO) CAMUGNANO  
Foglio: 80  
Scala originale: 1:2000  
Dimensione cornice: 534.000 x 378.000 met  
Protocollo pratica T380110/2024  
17-Gen-2024 19:3:12

**Agenzia del Territorio  
CATASTO FABBRICATI  
Ufficio provinciale di  
Bologna**

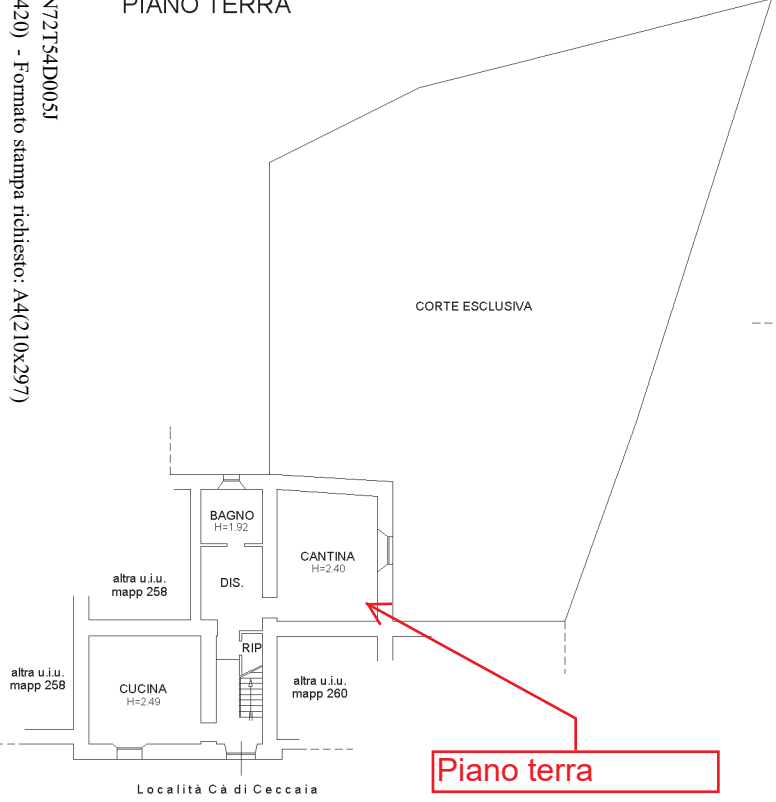
Dichiarazione protocollo n. BO0182843 del 08/10/2013  
Planimetria di u.i.u. in Comune di Camugnano  
Localita' Ca' Di Ceccaia civ. 71

Identificativi Catastali:  
Sezione:  
Foglio: 80  
Particella: 264  
Subalterno:

Scheda Scala 1: 200

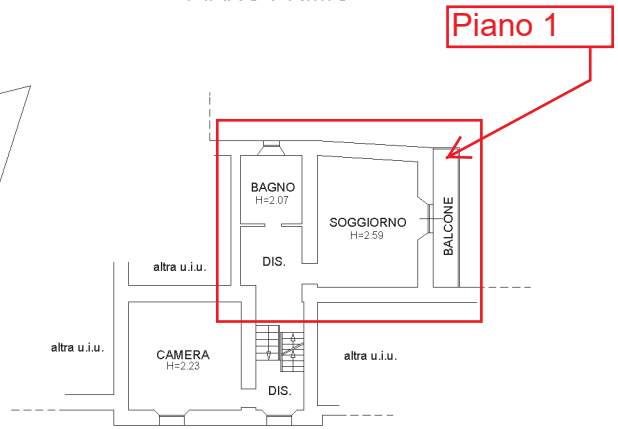
Ultima planimetria in atti  
Data: 17/01/2024 - n. T7465 - Richiedente: BCCRSN72154D0051  
Totale schede: 1 - Formato di acquisizione: A3(297x420) - Formato stampa richiesto: A4(210x297)

PIANO TERRA



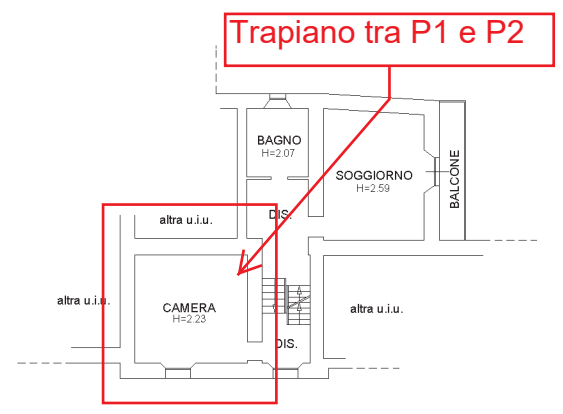
Piano terra

PIANO PRIMO



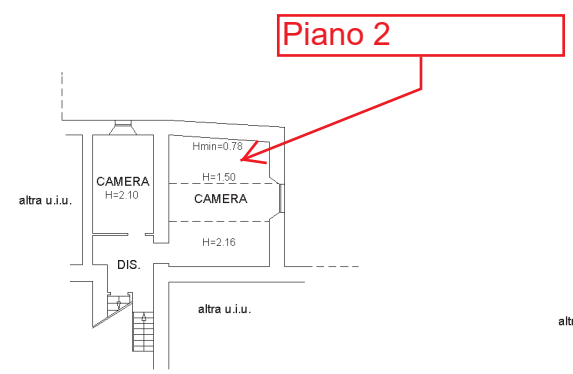
Piano 1

PIANO SECONDO



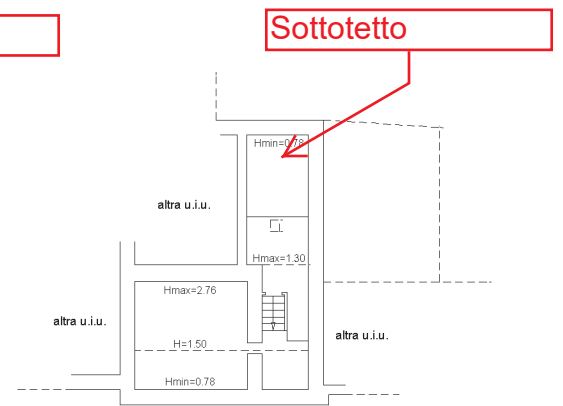
Trapiano tra P1 e P2

TRAPIANO SECONDO-TERZO

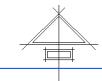


Piano 2

PIANO TERZO



Sottotetto



**ELABORATO PLANIMETRICO**

**Agenzia del Territorio  
CATASTO FABBRICATI  
Ufficio Provinciale di  
Bologna**

Comune di Camugnano

Protocollo n. BO0182843 del 08/10/2013

Sezione: Foglio: 80

Particella: 266

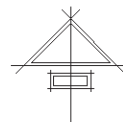
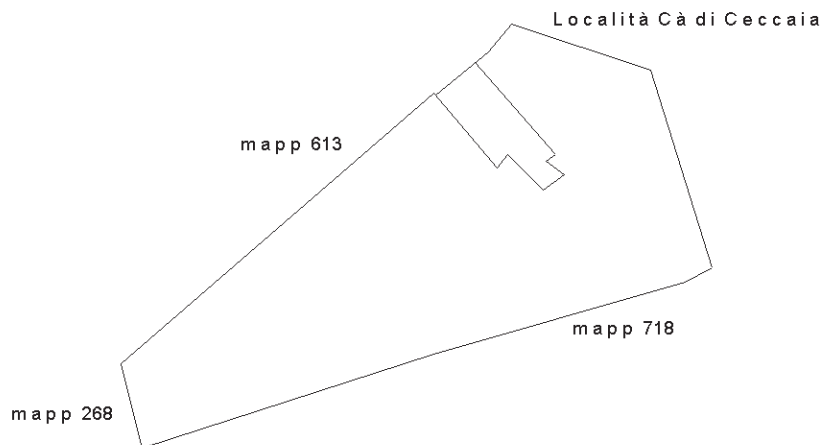
Tipo Mappale n. 3394

del 19/01/1990

Dimostrazione grafica dei subalterni

Scala 1 : 500

**PIANO TERRA**



Ultima planimetria in atti

## ACCERTAMENTO DELLA PROPRIETÀ IMMOBILIARE URBANA ELENCO DEI SUBALTERNI ASSEGNATI

Comune CAMUGNANO	Sezione	Foglio 80	Particella 266	Tipo mappale 3394	del: 19/01/1990
---------------------	---------	--------------	-------------------	----------------------	--------------------

Sub	UBICAZIONE via/piazza	n.civ	Piani	Scala	Int	DESCRIZIONE
	LOCALITA' CA' DI CECCAIA	SNC	T			UNITA' COLLABENTI

---

*Visura telematica*