

**Agenzia delle Entrate
CATASTO FABBRICATI
Ufficio Provinciale di
Bologna**

Dichiarazione protocollo n. BO0035292 del 28/04/2020

Comune di Monte San Pietro

Via Borgotto

civ. 7

Identificativi Catastali:

Sezione:

Foglio: 66

Particella: 152

Subalterno: 1

Compilata da:

Iscritto all'albo:

Prov.

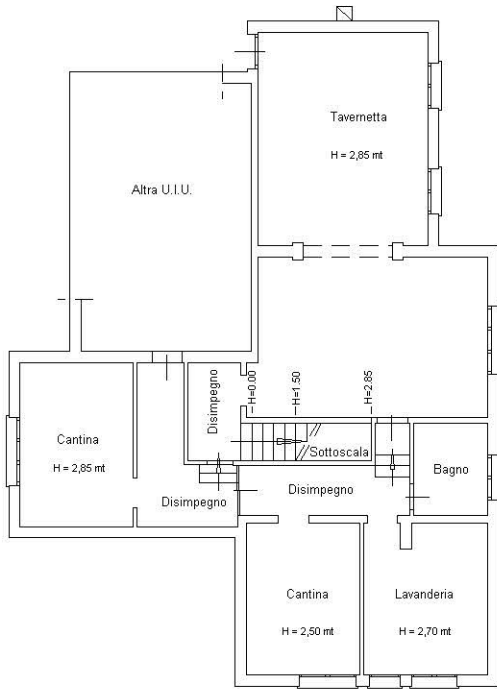
N.

Planimetria

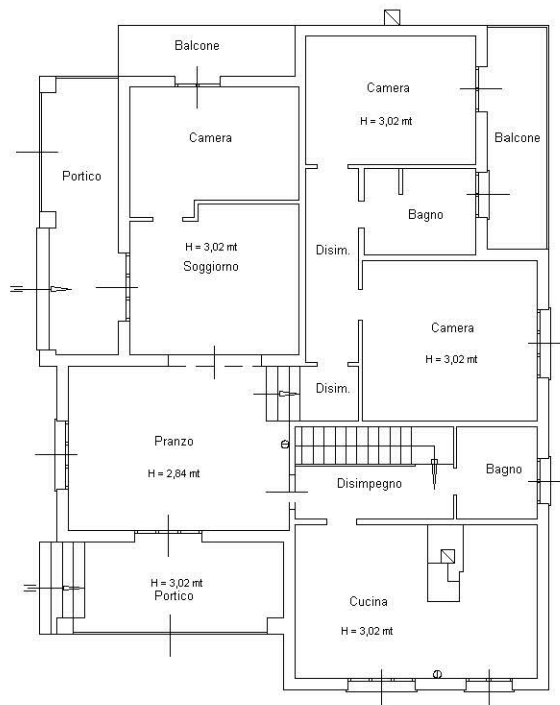
Scheda n. 1

Scala 1:200

PIANTA PIANO SEMINTERRATO



PIANTA PIANO TERRA



Ultima planimetria in atti

Agenzia delle Entrate
CATASTO FABBRICATI
Ufficio Provinciale di
Bologna

Dichiarazione protocollo n. BO0094449 del 25/07/2018

Planimetria di u.i.u. in Comune di Monte San Pietro

Via Borgotto

civ. 7

Identificativi Catastali:

Sezione:

Foglio: 66

Particella: 152

Subalterno: 2

Compilata da:

Iscritto all'albo:

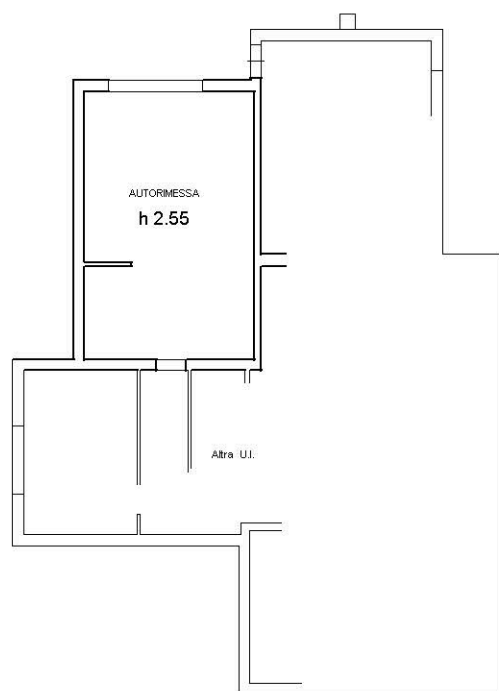
Prov.

N.

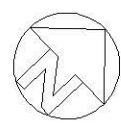
Scheda n. 1

Scala 1:200

PIANO TERRA



Catasto dei Fabbricati - Situazione al 28/11/2023 - Comune di MONTE SAN PIETRO(F627) - < Foglio 66 - Particella 152 - Subalterno 2 >
VIA BORGOTTO n. 7 Piano S1



Ultima planimetria in atti

