

**Agenzia del Territorio
CATASTO FABBRICATI
Ufficio Provinciale di
Ferrara**

Dichiarazione protocollo n. FE0002081 del 09/01/2007

Planimetria di u.i.u. in Comune di Sant'agostino

Via Prampolini

civ.

Identificativi Catastali:

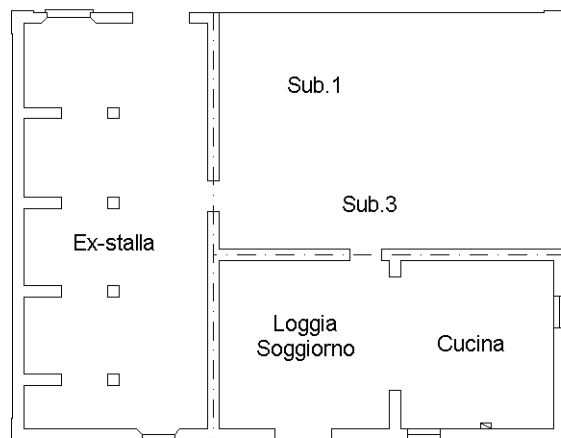
Sezione:
Foglio: 47
Particella: 401
Subalterno: 2

Compilata da:
Taddia Donata
Iscritto all'albo:
Geometri

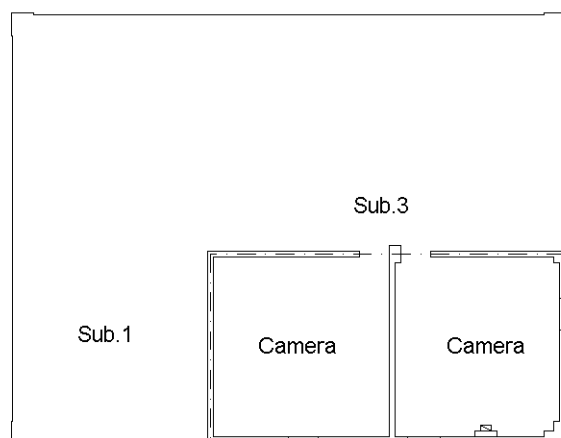
Prov. Bologna

N. 3854

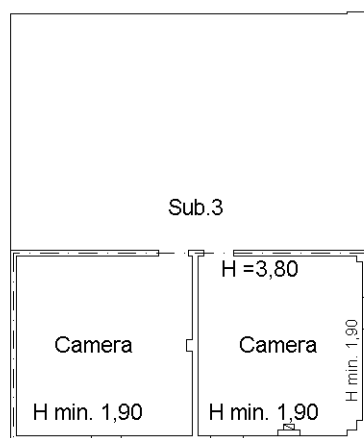
Scheda n. 1 Scala 1:200



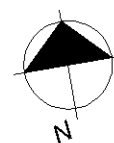
PIANO TERRA H = 3,00



PRIMO PIANO H = 3,05



SOTTOTETTO
Hm = 2,70



Ultima planimetria in atti